



Pos. CA-CDA-DELC

Delibera Consiglio di Amministrazione
Consorzio di Gestione Area Marina Protetta Torre del Cerrano

Delibera n. 125-2018	Data 6 marzo 2018	Oggetto: Resoconto SoDeCri 2017-2018 e ISEA 2017
---------------------------------------	------------------------------------	---

Nell'anno giorno e mese, come sopra indicato, si è riunito, in Pineto (Te), il Consiglio di Amministrazione del Consorzio di Gestione, nelle forme di legge, come riportato in verbale, a seguito di convocazione del Presidente del CdA del Consorzio Dr. Leone Cantarini, n.565 del 2 marzo 2018 che ha assunto le funzioni di Presidente dello stesso Consiglio di Amministrazione dopo l'elezione avvenuta nella seduta del 28 settembre 2015.

Sono presenti ed assenti, ed esprimono il loro voto sulla delibera i seguenti signori:

<i>Componenti</i>	<i>Favorevoli</i>	<i>Contrari</i>	<i>Astenuti</i>	<i>Assenti</i>
1) Leone CANTARINI, Presidente	X			
2) Nerina ALONZO	X			
3) Fabiano ARETUSI	X			
4) Marina DE ASCENTIIS				X
5) Pietro PALOZZO	X			

Presiede l'adunanza il Dr. Leone CANTARINI, Presidente dell'AMP. Viene richiesta la collaborazione come segretario verbalizzante il Vice-Presidente Dr. Fabiano ARETUSI.

Visto il titolo V della Legge 31 dicembre 1982, n. 979, "Disposizioni per la difesa del mare" e la Legge 6 dicembre 1991, n. 394 "Legge quadro sulle aree protette", in particolare agli artt.18,19 e 20, come integrata dalla legge 9 dicembre 1998, n.426 "Nuovi interventi in campo ambientale";

Visto il DM 21 ottobre 2009 "Istituzione dell'Area Marina Protetta Torre del Cerrano", pubblicato in GU 7 aprile 2010, n.80 che affida in gestione provvisoria l'Area Marina Protetta al "Consorzio di Gestione Area Marina Protetta Torre del Cerrano";

Visto il DM 28 luglio 2009 "Regolamento recante la disciplina delle attività consentite nelle diverse zone dell'area marina protetta «Torre del Cerrano»", pubblicato in G.U. 7 aprile 2010, n.80.

Visto il DM 21 gennaio 2017 n.11 "Regolamento di Esecuzione ed Organizzazione dell'area marina protetta «Torre del Cerrano»", pubblicato in G.U. 30 gennaio 2017, n.24.

----o---- 1) ASSETTO ISTITUZIONALE DEL CONSORZIO

Visto lo Statuto, registrato Provincia di Teramo Rep.26370 del 7 febbraio 2008, del Consorzio di Gestione dell'Area Marina Protetta Torre del Cerrano costituitosi formalmente in data 7 febbraio 2008 dopo l'approvazione delle delibere di adesione a detto Statuto: della Regione Abruzzo n.79/3 del 25 settembre 2007, del Comune di Silvi n.25 del 22 marzo 2007, del Comune di Pineto n.10 del 6 febbraio 2007 e della Provincia di Teramo n.3 del 6 febbraio



2007 e considerate altresì le **modifiche** allo stesso Statuto assunte in Assemblea nelle sedute del 5 agosto 2010, 31 maggio 2011 e 28 novembre 2011, 11 agosto 2014 e 22 giugno 2015, tutte ratificate dai Comuni con Deliberazione del Consiglio Comunale del *Comune di Pineto n.35 del 31 luglio 2017 e Deliberazione del Commissario straordinario del Comune di Silvi n.14 del 26 luglio 2017.*

Vista la Delibera di Assemblea del Consorzio n.12 del 28 settembre 2015 di nomina del **Consiglio di Amministrazione** e la successiva immediata prima riunione del CdA che nella stessa data ha provveduto alla elezione del **Presidente e Vice-presidente**.

Considerato che in data 22 dicembre 2016 è stato stipulato il contratto come **Direttore-Responsabile** del Consorzio, con durata triennale e decorrenza dal 1 gennaio 2017, con il Dr. Fabio Vallarola, con incarico dirigenziale, secondo quanto deciso nella seduta del Consiglio di Amministrazione n.58 del 22 dicembre 2016, di approvazione del risultato finale del concorso pubblico indetto per la selezione della figura specifica di Direttore-Responsabile con precedente Deliberazione dello stesso Consiglio n.45 del 23 settembre 2016 e pubblicato in Gazzetta Ufficiale della Repubblica Italiana, Serie Speciale Concorsi ed Esami, del 28 ottobre 2016. Affidamento dell'incarico alle condizioni previste nel CCNL comparto Dirigenza Enti Locali, in forza di quanto previsto nei Decreti del Ministero dell'Ambiente, D.M. 26.11.2003 e D.M. 25.07.2007 e D.M. 19.03.2010 e dello specifico parere positivo ricevuto dal Ministero dell'Ambiente con nota 001551 -PNM/DivII del 25 gennaio 2017 (Prot.n.122 del 25-01-2017), nonché a seguito di aspettativa non retribuita concessa dall'Ente di appartenenza.

Considerato che il Consorzio presenta la funzionalità dei propri organi con la presenza di un **Consiglio di Amministrazione** nominato con Deliberazione di Assemblea n.12 del 28 settembre 2015, che ha provveduto alla nomina del proprio Presidente Dr. Leone Cantarini in occasione della prima seduta utile, nonché il proprio organo di revisione contabile nella figura del **Revisore Unico**, nella persona del Dr. Alfonso Giansante, nominato con deliberazione dell'Assemblea n. 1/2015 del 25 marzo 2015, ed infine l'**OIV-Organismo Indipendente di Valutazione**, nella persona del Dr. Massimo Tudini, nominato con Deliberazione CdA n.41 del 1 settembre 2016 e atti conseguenti, tra cui il parere positivo della Presidenza del Consiglio-Dipartimento Funzione Pubblica n.DFP0064262 P-4.17.1.7.5 del 5-12-2016.

Richiamato il funzionamento regolare della **Commissione di Riserva**, secondo quanto previsto dalle normative vigenti e dall'art.25 dello Statuto, nominata con Decreti del Ministro dell'Ambiente n. 71 del 5 marzo 2013 e n. 73 del 13 febbraio 2014, di cui è Presidente il Prof. Paolo Dell'Anno, Commissione che esprime regolarmente i propri pareri sugli strumenti di programmazione, bilancio e regolamentazione dell'Area marina protetta tra cui, ultimi, i pareri positivi espressi sul Bilancio di Previsione 2017 e pluriennale.

---o--- 2) STRUMENTI DI PROGRAMMAZIONE DEL CONSORZIO

Considerato che in forza dell'articolo 7 del Decreto Ministeriale 21 ottobre 2009, istitutivo dell'Area Marina protetta Torre del Cerrano, e stata affidata la gestione provvisoria dell'area marina protetta al Consorzio di Gestione appositamente costituito dalla Regione Abruzzo, Provincia di Teramo e Comuni di Pineto e Silvi, nelle more della stipula della convenzione di affidamento definitivo.

Vista la programmazione approvata dall'Assemblea nella seduta del 30 settembre 2011, nonché il Documento Programmatico 2017-2020 definito nelle sedute plenarie del CdA e



dell'Assemblea del **21 ottobre 2016** tenutosi a Torre Cerrano e a Silvi, da intendersi quali documenti riassumibili in se, le **Linee Programmatiche** e il **Piano Generale di Sviluppo** del Consorzio come previsto dal D.Lgs.267/2000.

Richiamati gli obblighi attinenti al **Piano di Azione della Carta Europea del Turismo Sostenibile** che prevede la realizzazione di una serie di interventi utili alla gestione del processo inerente la CETS di cui all'assegnazione avvenuta il giorno 11 dicembre 2014 a Bruxelles presso il Parlamento Europeo.

Richiamata l'adozione avvenuta da parte dei due Comuni di Pineto e Silvi del **Piano di Gestione Siti di Interesse Comunitario "Torre del Cerrano"** n.IT7120215, attraverso la Deliberazione di Giunta del Comune di Pineto n.123 del 16 giugno 2015 e la Deliberazione di Giunta del Comune di Silvi n.152 18 giugno 2015 nonché l'adozione avvenuta da parte del Consorzio con Delibera Commissariale del Consorzio n.23 del 30 giugno 2015 e l'approvazione definitiva avvenuta con Delibera di Assemblea n.13 del 23 maggio 2017 "**Approvazione Piano di Gestione Sito di Interesse Comunitario IT7120215 "Torre del Cerrano"**", che contiene al proprio interno anche tutte le Azioni previste nel Piano di Azione della CETS.

Richiamata altresì, la deliberazione dell'Assemblea n.24 del 7 dicembre 2017 di "**Adozione proposta e Approvazione Formulario candidatura a Zona di Protezione Speciale**", trasmessa a Ministero dell'Ambiente e Tutela del Territorio e del Mare ed alla Regione Abruzzo per quanto di competenza, oltre che ai due Comuni di Pineto e Silvi.

Richiamata la Deliberazione dell'Assemblea n.12 del 23 maggio 2017 "**Rendiconto 2016 Co.Ges. A.M.P. Torre del Cerrano**" attraverso cui è stato deciso «Di **APPROVARE** pertanto il **Rendiconto 2016** costituito dalla **Delibera di Indirizzo del Consiglio di Amministrazione, di cui all'AllegatoA, e dalla Relazione di Gestione, di cui in di cui all'AllegatoB, completa del Parere favorevole del Revisore dei Conti del 22 maggio 2017, di cui all'AllegatoC, nonché da tutti i successivi allegati tecnici**» nonché le **Deliberazioni di Assemblea n.17 del 31 luglio 2017 e n.18 del 21 agosto 2017** inerenti l'**Approvazione Conto Economico e stato Patrimoniale secondo principio contabile 4/3 allegato al D.Lgs. 118/2011 relativo all'anno 2016**, che completa il processo di approvazione del Rendiconto 2016 secondo le nuove norme di contabilità armonizzata.

Richiamate, infine, le deliberazioni dell'Assemblea del Consorzio n.10/2016 del 21 dicembre 2016 "**Indirizzi per il Bilancio di Previsione 2017...**" e n.11 del 30 dicembre 2016 "**Approvazione Bilancio di Previsione 2017 e Bilancio pluriennale 2017-2019**", nonché la Deliberazione del Consiglio di Amministrazione n.65 del 23 febbraio 2017 di "**Approvazione Programma Esecutivo di Gestione-Piano di Gestione (PEG/PdG) 2017**" e la successiva variazione operata con Deliberazione del Consiglio di Amministrazione n.92 del 13 luglio 2017 "**Approvazione Variazione PEG-PdG 2017**" conseguente alla Deliberazione n.91 del 13 luglio 2017 "**Indirizzi per variazione Bilancio 2017 in Assestamento e verifica Equilibri di Bilancio 2017**" ed infine le Deliberazioni di Assemblea n.16 del 31 luglio 2017 "**Approvazione Variazione in Assestamento del Bilancio di Previsione annualità 2017**" e n.22 del 7 dicembre 2017 "**Variazioni Bilancio di Previsione 2017 e Bilancio pluriennale 2017-2019**".

Vista altresì le Deliberazioni dell'Assemblea n.23 del 7 dicembre 2017 "**Indirizzi per il Bilancio di Previsione 2018 e Bilancio pluriennale 2018-2020**" e n.26 del 27 dicembre 2017 "**Approvazione Bilancio di Previsione 2018 e Bilancio pluriennale 2018-2020**".



---o--- RESOCONTO PEG/PdG2017 ISEA

Richiamata la Deliberazione del Consiglio di Amministrazione n. 065 del 23 febbraio 2017 di **"Approvazione Programma Esecutivo di Gestione-Piano di Gestione 2017"** e la successiva variazione operata con Deliberazione del Consiglio di Amministrazione n.92 del 13 luglio 2017 **"Approvazione Variazione PEG-PdG 2017"**, conseguente alla Deliberazione n.91 del 13 luglio 2017 **"Indirizzi per variazione Bilancio 2017 in Assestamento e verifica Equilibri di Bilancio 2017"**, nel cui quadro allegato era già inserito l'eventuale inserimento di ulteriori somme, relative alla detrazioni strutturali di cui si sarebbe potuto avere lo stanziamento nell'arco del 2017.

Considerata l'ultima variazione del **PEG/PdG2017** approvata con deliberazione del Consiglio di Amministrazione n.121 del 2 febbraio 2018 in cui sono stati integrati tutti i fondi pervenuti dal Ministero a fine anno.

---o--- NUOVO PEG/PdG2018 ISEA

Richiamato quanto deliberato dall'Assemblea in sede di approvazione del Bilancio di previsione 2018, Delibera n.26 del 27 dicembre 2017.

Visto che l'intera programmazione del Consorzio per il 2018 è strettamente connessa a quella 2017 essendo state stanziante gran parte delle risorse per gli investimenti 2018 già nel 2017 da parte del Ministero e, quindi sono state assunte nel Bilancio di previsione 2017 e con questa stessa deliberazione inserite nel PEG/PdG 2017.

Considerata l'approvazione del **PEG/PdG2018** approvato con deliberazione del Consiglio di Amministrazione n.121 del 2 febbraio 2018 in cui sono stati integrati tutti i fondi pervenuti dal Ministero ad inizio anno.

---o--- NUOVO SoDeCri del 2017 su 2018

Ritenuto opportuno anticipare, avendo avuto già l'approvazione del PEG/PdG 2018 l'inserimento dei dati So.De.Cri. anche in relazione alla richiesta del Ministero dell'Ambiente che con nota PEC n.PNM-3271 del 15 febbraio 2018 ha evidenziato la necessità che *«al fine di avviare le procedure amministrative propedeutiche al calcolo ed alla successiva assegnazione delle quote di riparto [...] codesti spettabili Enti dovranno, nei tempi e nelle modalità di seguito indicati»* completare una serie di attività indicate come segue:

1. **So.De.Cri.:** dal 19 al 26 febbraio pp.vv. dovranno essere aggiornati sul software So.De.Cri. i dati riferiti all'area marina protetta. Al riguardo, si segnala che dal corrente esercizio finanziario per ogni parametro sarà necessario riempire un ulteriore campo testo nel quale dovranno essere inserite alcune informazioni integrative, così come specificato nell'apposita **"Guida alla compilazione"**, che si allega alla presente, unitamente alla scheda **"struttura dei parametri e relativi pesi"**.

Nel ribadire che possono essere utilizzati solo dati certificabili e che occorre prestare la massima attenzione sia in fase di compilazione che in fase di convalida degli stessi, si ricorda che al termine delle operazioni di inserimento e di convalida, la dichiarazione sostitutiva dell'atto di notorietà, debitamente sottoscritta e corredata della copia del documento di riconoscimento, dovrà essere inviata via pec entro e non oltre lunedì 05 marzo pv., al seguente indirizzo: PNM-II@pec.minambiente.it.

2. **I.S.E.A.:** entro il 05 marzo p.v. dovrà essere inserita la programmazione annuale e triennale ISEA. In particolare, codesti Enti Gestori dovranno provvedere, parimenti a quanto già disposto per l'esercizio 2017, alla creazione di una cartella denominata **"ISEA 2018"** che dovrà contenere necessariamente i seguenti file:



Considerato, altresì, che nella stessa nota il Ministero ha spiegato e allegato dei nuovi modelli riepilogativi con lo scopo di unificare le forme di programmazione delle varie Aree Marine Protette italiane chiedendo anche l'aggiornamento dei Piani di Gestione trascorsi e la previsione a tre anni cercando anche di integrare la programmazione ISEA con le valutazioni del riparto effettuato tramite il sistema SoDeCRI.

Richiamato quanto già deciso, concordato e discusso nelle precedenti sedute del Consiglio di Amministrazione dell'Area Marina Protetta in cui si sono esaminati ed evidenziati i progetti che si ritengono indispensabili per il corretto funzionamento dell'AMP nelle parti ancora da completare del 2017 e fornito gli indirizzi per il 2018, individuando altresì le risorse disponibili attraverso cui far partire i singoli progetti, secondo quanto riassunto negli schemi allegati.

Considerato che già nella seduta del CdA del 9 gennaio 2016 è stato dato l'indirizzo di riunire all'interno del PEG/PdG le Azioni del Piano di Gestione del sito Natura 2000, sopra richiamato, laddove il verbale recita: «*Si propone di integrare in un unico PEG/PdG da predisporre sulla base dello schema ISEA del Ministero dell'Ambiente, sia il Piano di Azione della CETES che le Azioni del Piano di gestione del Sito di Interesse Comunitario all'interno del quale sono già raccolte le prime*» e che il Piano di Gestione del Sito di Interesse Comunitario è stato definitivamente approvato con Delibera di Assemblea n.13 del 23 maggio 2017 "Approvazione Piano di Gestione Sito di Interesse Comunitario IT7120215 "Torre del Cerrano".

Visto che nel programma 2018 predisposto dagli uffici sono riportati sostanzialmente i medesimi interventi dell'annualità precedente non avendo potuto nel 2017 attuare pienamente la Fase seconda del PEG/PdG a causa della limitatezza delle risorse, destinate all'AMP dal Ministero solo a fine anno.

Ritenuto utile, pertanto, anticipare, per rispettare le scadenze fissate dal Ministero, l'approvazione dei dati SoDeCri, come si riportano in allegato e, altresì, inserire tutte le dovute previsioni del PEG/PdG2018 in ISEA seguendo le nuove raccomandazioni che il Ministero ha fornito con la nota sopra richiamata:

Al riguardo, si segnala l'esigenza di porre maggiore attenzione alla redazione delle predette programmazioni (triennale ed annuale) ed in particolare:

- le strategie devono necessariamente coincidere con quelle indicate nella mappa concettuale;
- gli obiettivi indicati per il 2018 nella programmazione annuale devono coincidere con quelli già inseriti nella programmazione triennale 2018-2020 ed inoltre, per quanto possibile, dovranno essere descritti in modo sintetico. Nello specifico occorre evidenziare che l'obiettivo ha carattere generale e non può indicare, come spesso accade, un'attività. (esempio di modalità corretta: Strategia: "Sorveglianza e controllo" - Obiettivo: "Migliorare la sorveglianza in mare con particolare riferimento alla pesca abusiva" - Attività: "Convenzione con la Capitaneria di Porto per potenziare l'attività di sorveglianza").

---0---

Richiamati gli strumenti di programmazione del Consorzio previsti nello statuto ed elencati in quelli sopra indicati e descritti ed in particolare il Piano di Gestione/PEG di assestamento del 2017 e triennale di previsione 2018-2020 approvati con Deliberazione del Consiglio



di Amministrazione n.121 del 2 febbraio 2018, che vanno però adattati per l'inserimento sulle piattaforme So.De.Cri e ISEA utilizzate dal Ministero in quanto esistono alcuni stanziamenti del Ministero a favore del Consorzio che hanno preso forma a cavallo tra il 2016 e il 2017 e tra il 2017 e il 2018 e che sono stati iscritti nei bilanci in tempi differenti dalle annualità di stanziamento che risultano al Ministero dell'Ambiente e Tutela del Territorio e del Mare.

Effettuate, pertanto, dagli Uffici del Consorzio tutte le dovute verifiche in modo tale da riuscire ad allineare gli stanziamenti ministeriali con i documenti di programmazione dell'ente e poter così caricare sulle piattaforme So.De.Cri e ISEA senza incorrere nella incongruenza di alcuni dati.

Verificati, pertanto, i nuovi quadri economici e di valutazione come riportati in allegato alla presente deliberazione e caricati con successo nelle piattaforme ministeriali.

Visto il D.Lgs. 18 agosto 2000, n.267, Testo Unico Enti Locali.

**Tutto quanto sopra premesso e considerato,
DELIBERA**

Di considerare le premesse parte integrante della presente deliberazione.

Di APPROVARE a ratifica l'inserimento dei dati nella apposita sezione on-line ministeriale della tabella dei dati **So.De.Cri**, predisposta dagli uffici e riportata in allegato alla presente di cui è parte integrante e inscindibile (*Allegato A*).

Di APPROVARE a ratifica l'inserimento sulla piattaforma ISEA ministeriale del resoconto del **Programma Esecutivo di Gestione-Piano di Gestione 2017 (PEG-PdG2017)** e della previsione del **Programma Esecutivo di Gestione- Piano di Gestione 2018 (PEG-PdG2018)** secondo l'approvazione già avvenuta in sede di Deliberazione n.121 del 2 febbraio 2018 e nella divisione dei dati allegata (*Allegato B*).

Di dichiarare il presente atto immediatamente eseguibile ai sensi dell'art.134 del Testo Unico Enti Locali D.Lgs. n.267/2000.

Di pubblicare la presente Delibera sul sito dell'Area Marina Protetta: www.torredelcerrano.it, in osservanza a quanto previsto dall'art.124 del D.Lgs. 267/2000, nel rispetto di quanto previsto dalla Legge 18 giugno 2009, n.69, art.32, che obbliga alla sola pubblicazione a mezzo sito informatico e attraverso le modalità indicate nel Decreto Legislativo n.235/2010 "Codice dell'Amministrazione Digitale".

Letto, approvato e sottoscritto

Il Segretario Verbalizzante
Dr. Fabiano ARETUSI

Il Presidente
Dr. Leone CANTARINI

Parere Regolarità Tecnica e Contabile
Art.49 D.Lgs 18 Agosto 2000, n.267 TUEL

FAVOREVOLE

Il Responsabile
dell'Area Marina Protetta
Dr. Fabio VAILLANI



**Torre
del Cerrano**
Area Marina Protetta

Consorzio di Gestione Area Marina Protetta Torre del Cerrano
Regione Abruzzo - Provincia di Teramo - Comuni di Pineto e Silvi



**MINISTERO DELL'AMBIENTE
E DELLA TUTELA DEL TERRITORIO E DEL MARE**

Certificato di pubblicazione

Art.124 D.Lgs 18 Agosto 2000, n.267 TUEL
Si certifica che la presente deliberazione è stata pubblicata sul
sito ufficiale Area Marina Protetta "www.torredelcerrano.it"
ai sensi della Delibera CdA n.6 del 18.02.2011, in data:

08 MAR. 2018

Il Responsabile
dell'Area Marina Protetta
Dr. Fabio VALLAROLA

VISTO
Operatore Area Amm.va



Allegato A



Pos: AC-PDG-2018

26 FEB. 2018

**Fissazione Criteri di Riparto annualità 2018
AMP Torre del Cerrano**

Boe Segnalazione Profondità fino a 40M

Questo campo è dedicato all'indicazione del numero di boe di segnalazione, con profondità fino a 40 m. Si specifica che devono essere inserite tutte le boe di segnalazione in essere.

Nel campo testo specificare il numero di boe riferite ad ogni singola zona di tutela. (A-B-C-D).

Al riguardo si ritiene opportuno specificare che non devono essere conteggiati i segnalamenti marittimi a terra.

Valore inserito: 6

Fonte del dato: si tratta delle sei boe di delimitazione delle zone B, C e D dell'AMP.

Boe Segnalazione Profondità superiore a 40M

Questo campo è dedicato all'indicazione del numero di boe di segnalazione, con profondità superiore a 40 m. Si specifica che devono essere inserite tutte le boe di segnalazione in essere.

Nel campo testo specificare il numero di boe riferite ad ogni singola zona di tutela. (A-B-C-D).

Valore inserito: 0

Fonte del dato:

Numero Gavitelli di Attracco

In questo campo deve essere inserito il numero dei gavitelli di attracco in funzione presso l'area marina protetta.

Nel campo testo specificare le modalità con le quali è stato effettuato il conteggio dei gavitelli. (numero campi boe, tipologia di gavitelli, etc.)

Valore inserito: 9

Fonte del dato: Il campo boe dell'AMP è situato proprio di fronte Torre Cerrano, su una linea distante circa 850 metri da terra, e permette a natanti e imbarcazioni, nonché mezzi nautici di più grosse dimensioni, di utilizzare come ormeggio i gavitelli posti a largo. Poi attraverso un corridoio (attrezzato come pista di lancio e atterraggio) che coincide con esattezza al tratto di mare posto di fronte all'Info-point dell'AMP, consentirà a chiunque di raggiungere terra. In totale i gavitelli, con boe sferiche di colore bianco, sono nove, di cui uno, quello più a sud, utile anche per imbarcazioni sopra i ventiquattro metri.

Sorveglianza

Questo campo deve essere compilato con la somma dei dati, rilevabili dal bilancio, afferenti ai costi sostenuti dall'Ente gestore dell'area marina protetta per eventuali convenzioni a titolo oneroso stipulate con le forze dell'ordine, anche diverse dalla Capitaneria di Porto, per la sorveglianza del territorio e i costi, sempre rilevabili dal bilancio, sostenuti per l'implementazione e/o il mantenimento di impianti di videosorveglianza del territorio. Nel campo testo specificare il dettaglio dei costi sostenuti per l'esercizio finanziario 2017.

Valore inserito: Euro 45.467

Fonte del dato: si tratta della cifra della videosorveglianza e delle cifre relative alla specifica strategia "Sorveglianza" S07, ISBA 2017, PEG/PdG ultima variazione 2017 (45.467,44).

Superficie Marina (ha)

Indicare il valore relativo alla superficie marina. Attenersi ai dati ufficiali.

Nel campo testo specificare la fonte di origine del dato.

Valore inserito: 3.430 ha

Fonte del dato: Sito Ministero dell'Ambiente.

Chilometri di Costa

Indicare il valore relativo ai chilometri di costa. Attenersi ai dati ufficiali.

Nel campo testo specificare la fonte di origine del dato.

Valore inserito: 7,13 km

Fonte del dato: Sito Ministero dell'Ambiente.



Mezzi Nautici lunghezza fino a 10M

Devono essere indicati, sulla base della lunghezza del fuoritutto, il numero dei mezzi nautici di lunghezza fino a 10 metri (incluso).

Nel campo testo specificare la tipologia dei mezzi conteggiati che rientrano nella categoria sopra esposta ed il relativo numero.

Valore inserito: 3

Fonte del dato: Mezzo nautico gommone motorizzato benzina, gommone in affidamento alla capitaneria di porto e Kajak di servizio a Torre Cerrano.

Mezzi Nautici lunghezza superiore a 10M

Devono essere indicati, sulla base della lunghezza del fuoritutto, il numero dei mezzi nautici di lunghezza superiore ai 10 metri.

Nel campo testo specificare la tipologia dei mezzi conteggiati che rientrano nella categoria sopra esposta ed il relativo numero.

Valore inserito: 0

Fonte del dato:

Automezzi

Deve essere indicato il numero complessivo degli automezzi posseduti.

Nel campo testo specificare la tipologia dei mezzi conteggiati che rientrano nella categoria sopra esposta ed il relativo numero.

Valore inserito: 2

Fonte del dato: n.1 Bus Metano 13 posti; n.1 Fiat Multipla benzina.

Permessi per Attività Subacquee

Deve essere indicato il numero delle immersioni (tuffi), effettuati nel corso dell'anno (certificabili).

Nel campo testo specificare le modalità di conteggio sulla base della tipologia delle autorizzazioni rilasciate.

Valore inserito: 80

Fonte del dato: numero partecipanti attività di snorkeling e visual census registrati su apposite schede di partecipazione (relazione snorkeling 2017 e visual census 2017).

Permessi per Attività di Pesca Professionale

Deve essere indicato il numero delle imbarcazioni di pesca professionale autorizzate dall'E.G.

Nel campo testo specificare la modalità di conteggio, in relazione alle tipologie di autorizzazioni rilasciate (es: piccola pesca professionale, pescaturismo, etc.)

Valore inserito: 74

Fonte del dato: autorizzazione prot.nr.1561/2017 al transito vongolare per la pesca professionale, nr. 74 imbarcazioni Co.Ge.Vo. Abruzzo

Permessi per Attività di Pesca Ricreativa

Deve essere indicato il numero di giorni di pesca potenzialmente autorizzati nell'AMP. Ovvero, 365 giorni, nel caso di permessi annuali, 30 giorni (per tutti i mesi) nel caso di permessi mensili, 7 giorni nel caso di permessi settimanali. Il numero da indicare dovrà corrispondere alla somma di tutti i giorni di permesso accordati nel corso dell'anno.

Nel campo testo riportare per ogni tipologia di autorizzazione rilasciata (annuale, mensile, settimanale, giornaliera) il dettaglio del conteggio.

Valore inserito: 0

Fonte del dato: nelle more dell'approvazione del disciplinare integrativo al reo non sono stati rilasciate autorizzazioni

Permessi per Attracco Nautico di Diporto

Deve essere indicato il numero di ormeggi ed ancoraggi, totali svolti, previa autorizzazione, dalle barche di diporto, in AMP.

Nel campo testo specificare la modalità di conteggio in relazione alle tipologie di autorizzazioni rilasciate (ormeggi ed ancoraggi).

Valore inserito: 0



Fonte del dato: nelle more dell'approvazione del disciplinare integrativo al reo non sono stati rilasciate autorizzazioni

Popolazione Residente nell'Area Circostante

Deve essere indicata la sommatoria degli abitanti dei comuni ricadenti nel territorio dell'area marina.

Nel campo testo specificare la fonte di origine del dato.

Valore inserito: 30.341 ab

Fonte del dato: Siti Comuni di pineto e Silvi

Flussi Turistici nell'Area Circostante

Deve essere indicato il dato relativo alle presenze turistiche della provincia nella quale ricade il territorio dell'area marina protetta.

Nel campo testo specificare la fonte di origine del dato.

Valore inserito: 3.500.000 presenze turistiche

Fonte del dato: Ufficio Informazioni Turistiche della Provincia di Teramo

Capacità di Attrarre Risorse (B/A)

Con riferimento all'anno 2017, deve essere indicato al numeratore l'importo complessivo dei finanziamenti extra ministeriali ottenuti dall'area marina, al denominatore deve essere indicato l'importo annuale dei finanziamenti assentiti dal Ministero. Il "RAPPORTO" verrà generato in automatico dal sistema SoDeCri. Nel campo testo indicare le modalità di calcolo, specificando:

- per il numeratore la tipologia dei finanziamenti extra ministeriali ed il relativo importo;

- per il denominatore i singoli finanziamenti assentiti dal MATTM ed il relativo importo (es: Riparto 2017, Integrazione di Riparto 2017, Dotazioni strutturali/Investimenti 2017, quota corendiconto 2017, etc.).

Valore inserito: (606.074,15)/(441.389,25)

Fonte del dato:

NUMERATORE:

COMUNE DI PINETO	109.000,00
COMUNE DI SILVI	57.000,00
COMUNI DI PINETO-SILVI	3.000,00
INTERREG	40.000,00
POR-FESR	299.999,99
PRIVATI	5.574,16
PROVINCIA DI TERAMO	47.350,00
REGIONE ABRUZZO	44.150,00
Totale complessivo	606.074,15

DENOMINATORE

Comunicazioni di impegno da MINISTERO Ambiente nel 2017 per esercizio finanziario: euro 441.389,25

riparto	176.805,15	28/07/2017
integrazione riparto	36.044,41	13/12/2017
dotazioni strutturali	124.929,24	10/11/2017
corendiconto	27.500,00	02/11/2017
marine strategy	76.110,45	28/07/2017

Capacità di Autofinanziamento

Deve essere inserito il valore delle entrate dirette riscosse (entrate derivanti dalla gestione dell'area marina protetta).

Nel campo testo specificare il dettaglio del conteggio.

Valore inserito: 703,63

Fonte del dato: entrate dirette derivanti dalla gestione dell'AMP (gestione competenza, titolo 3 entrate conto del bilancio 2017= 703,63)

Numero Progetti Candidati

Deve essere indicato il numero di progetti presentati dall'area marina. I progetti si intendono presentati nel momento in cui sono consegnati all'ente erogatore del finanziamento. Non sono da conteggiare nel numero



dei progetti presentati le sole adesioni formali all'ente capofila non seguite dalla presentazione ultima al soggetto erogatore (es. Comunità Europea, Regioni, ecc.).

Nel campo testo specificare la tipologia di progetto presentato ed il relativo soggetto erogatore.

Valore inserito: 6

Fonte del dato: (DIPinto Cerrano POR-FESR Regione Abruzzo, COPEMAP Azioni di Sistema Parco del Circeo, MARINE Interreg-Italia-Croazia, SEAM Life Programme, AC4LITTER Interreg-MED, DESTIMED Interreg)

Risorse Spese/Totale Entrate

Con riferimento all'anno 2017, deve essere indicato al numeratore l'importo totale delle spese sostenute dall'area marina, mentre al denominatore deve essere indicato il totale delle entrate riscosse. Il "RAPPORTO" verrà generato in automatico dal sistema SoDeCri.

Nel campo testo specificare la fonte di origine del dato.

Valore inserito: (880.246,58)/(832.636,86)

Fonte del dato: (mandati 2017 su competenza e su residuo)/(Entrate riscosse 2017 su competenze e residui)=
(880.246,58)/(832.636,86)

Risorse Spese/Risorse Impegnate

Con riferimento all'anno 2017, deve essere indicato al numeratore l'importo totale delle spese sostenute dall'area marina, mentre al denominatore deve essere indicato il totale degli impegni di spesa formalizzati. Il "RAPPORTO" verrà generato in automatico dal sistema SoDeCri.

Nel campo testo specificare la fonte di origine del dato.

Valore inserito: (880.246,58)/(1.231.158,12)

Fonte del dato: (mandati 2017 su competenza e su residuo)/(Impegni 2017)=(880.246,58)/(1.231.158,12)

Certificazione EMAS

Deve essere inserito SI/NO.

Al riguardo si specifica che la certificazione deve riguardare esclusivamente l'area marina protetta.

Nel campo testo specificare gli estremi della certificazione e la scadenza.

Valore inserito: no

Fonte del dato: ...

Certificazione ASPIM

Deve essere inserito SI/NO a seconda se l'area marina ha ottenuto o meno la certificazione richiesta.

Nel campo testo specificare gli estremi della certificazione.

Valore inserito: no

Fonte del dato: ...

Cofinanziamento Economico Ente Gestore

Deve essere inserito il valore del cofinanziamento economico dell'ente gestore all'area marina protetta.

Nel campo testo specificare la fonte di origine del dato.

Valore inserito: (1.332.033,18-730.829,55)=601.203,63

Fonte del dato: Totale entrate al netto dei conto terzi 2017 - accertamenti ministero 2017 (1.332.033,18-730.829,55)

Cofinanziamento Risorse Umane (ore uomo)

Deve essere inserita la sommatoria delle ore/uomo delle risorse umane messe a disposizione dall'ente gestore per le attività dell'area marina protetta.

Nel campo testo specificare la modalità di calcolo indicando il numero delle unità di personale e le relative ore uomo.

Valore inserito: 4.954

Fonte del dato: 52,15 settimane anno *ore dei 4 dipendenti settimanali part time + 1 dipendente part time per 6 mesi = 52,15x(24+24+18+20)+26,07x(18) = 4.954,16 ore



Cofinanziamento Logistico (mq)

Deve essere inserita la sommatoria dei mq dei beni messi a disposizione dall'ente gestore all'area marina protetta.

Nel campo testo specificare la modalità di calcolo indicando la tipologia del bene, la destinazione d'uso ed i relativi metri quadri.

Valore inserito: **5.595,71**

Fonte del dato:

Descrizione	Mq
IAT Silvi	39,00
Uffici operativi Villa Filiani Pineto	89,00
Villa Filiani piano Primo Uffici Istituzionali	270,00
Villa Filiani sala convegni	75,77
Torre Cerrano	338,94
Info Point	20,00
Area attività servizi Silvi	4.763,00
Totale	5.595,71

Habitat prioritari (ha)

Deve essere inserito il valore in ettari dei seguenti habitat prioritari (Direttiva 92/43/CEE): cod. 1120* "Praterie di posidonie" (*Posidonia oceanica*) e cod. 1150* "Lagune costiere", secondo quanto riportato nella Banca Dati Natura 2000.

Nel campo testo specificare il numero di ettari riferiti a ciascun habitat.

Valore inserito: **0**

Fonte del dato:

Pareri per Concessioni Demaniali

Deve essere inserito il numero di pareri rilasciati dall'E.G. nell'ambito dei procedimenti amministrativi che riguardano le concessioni demaniali

Nel campo testo specificare la tipologia delle concessioni demaniali oggetto del parere rilasciato.

Valore inserito: **39**

Fonte del dato: autorizzazioni per concessioni demaniali (28) e autorizzazioni demaniali congiunte (11) tutte rilasciate a concessioni balneari per ombreggio su arenile demaniale.

Pareri per Valutazioni di Incidenza

Deve essere inserito il numero di pareri rilasciati dall'E.G. nell'ambito del procedimento amministrativo che comprende la valutazione di incidenza.

Nel campo testo specificare il titolo di piani, progetti, interventi o attività assoggettati alle predette valutazioni.

Valore inserito: **0**

Fonte del dato: istruttorie VINCA considerando anche le piste ciclabili

6 FEB. 2018
IL PRESIDENTE
Dr. Leone Cantarini

6 FEB. 2018
IL DIRETTORE
Dr. Fabio Verrini



creato il 28/02/2018 alle 17:02

Parametro	Valore
Boe Segnalazione Profondità fino a 40M	6
Boe Segnalazione Profondità superiore a 40M	0
Numero Gav/telli di Attracco	9
Sorveglianza	45467,44
Superficie Marina (ha)	3430
Chilometri di Costa	7,13
Mezzi Nautici lunghezza fino a 10M	3
Mezzi Nautici lunghezza superiore a 10M	0
Automezzi	2
Permessi per Attività Subacquee	80
Permessi per Attività di Pesca Professionale	74
Permessi per Attività di Pesca Ricreativa	0
Permessi per Attracco Nautico di Diporto	0
Popolazione Residente nell'Area Circostante	30341
Flussi Turistici nell'Area Circostante	3500000
Capacità di Attrarre Risorse (B/A)	1,3731058244
Totale dei finanziamenti annuali extra ministeriali ottenuti	606074,16
Totale dei finanziamenti annuali essenti del MATTM	441389,25
Capacità di Autofinanziamento	703,63
Numero Progetti Candidati	6
Risorse Spese/Totale Entrate	1,0571794528
Totale risorse spese	680246,58
Totale delle entrate	692636,86
Risorse Spesa/Risorse Impegnate	0,714974434
Totale risorse spese	680246,58
Totale impegnato	1231168,12
Certificazione EMAS	No
Certificazione ASPIM	No
Cofinanziamento Economico Ente Gestore	601203,63
Cofinanziamento Risorse Umane (ore uomo)	4954
Cofinanziamento Logistico (mq)	5595,71
Habitat prioritari (ha)	0
Pareri per Concessioni Demaniali	39
Pareri per Valutazioni di Incidenza	0

26/02/2018


IL PRESIDENTE
Dr. Leone Cantarini


IL DIRETTORE
Dr. Fabio Valerola



Relazione del Direttore Attuazione PEG/PdG 2017

Facendo riferimento alla Deliberazione del Consiglio di Amministrazione n. 065 del 23 febbraio 2017 di **"Approvazione Programma Esecutivo di Gestione-Piano di Gestione 2017"**, la successiva variazione operata con Deliberazione del Consiglio di Amministrazione n.92 del 13 luglio 2017 **"Approvazione Variazione PEG-PdG 2017"** e la Deliberazione del Consiglio di Amministrazione n.121 del 02 febbraio 2018 **"Ultima Variazione assestamento PEG/PdG2017 e PEG/Piano di Gestione 2018 e pluriennale 2018/2020"**, di seguito si riportano le tabelle di sintesi e di riepilogo delle attività economiche inserite nel Piano Esecutivo di Gestione/Piano di Gestione 2017 per i soli aspetti economici e con una percentuale di attuazione dei programmi inseriti nel Piano. La stragrande maggioranza degli interventi è stato completato da un punto di vista attuativo e come impegno delle risorse economiche. Il risultato avuto è desumibile dalle relazioni predisposte nei vari settori mentre i risultati economici si hanno dall'esame del rendiconto di bilancio anche se molti interventi sono ancora nella fase di saldo degli importi stanziati e pertanto potrebbe sembrare l'intervento non concluso anche se nel prospetto qui di seguito riportato è indicato come completato al 100% basandosi sul documento di conclusione dell'intervento e non sulla liquidazione finale dell'importo dovuto.

L2.OBIETTIVI STRATEGICI / SIGLA	L2.OBIETTIVI STRATEGICI / Descrizione
Man	Manutenzioni mezzo nautico e boe
MM	Progetto Museo del Mare
Boe	Campo boe e corridoio di lancio
IP	Info point e VHF
BD	Biodiversità e Contabilità Amb.
AL	Ripristini ambientali alluvione
MS	Strategia Marina (Marine Strategy)
SP1	Progetti e investimenti AMP
SP2	Cartellonistica e corso ASTA
SP3	CETS
SF	Spese di Funzionamento dell'AMP
Per	Spese correnti su stipendi e personale consorzio
Imm	Spese immobili e servizi per consorzio
PED	Proventi e entrate diverse



Tablelle di sintesi.

PEG/PdG 2017. Individuazione Obiettivi strategici / Programmi (L2) e relativi capitoli di Bilancio 2017 (E=Entrate, U=Uscite)

L2.OBIETTIVI STRATEGICI / SIGLA	CAP BIL	Entrata /Uscita (E/U)	L2.OBIETTIVI STRATEGICI / PROGRAMMI	Somma di IMPORTO 2017 PREVISIONE	Somma di IMPORTO ASSESTATO LUGLIO 2017	Somma di IMPORTO VARIAZIONE NOVEMBRE 2017
AL	450\0	U	AL-Ripristini ambientali alluvione	85.000,00	85.000,00	85.000,00
	300\0	U	AL-Ripristini ambientali alluvione		106.485,18	106.485,18
	450\1	U	AL-Ripristini ambientali alluvione	0,00	0,00	49.410,00
BD	430\0	U	BD-Biodiversità e Contabilità Amb.	40.000,00	17.000,00	17.000,00
	300\0	U	BD-Biodiversità e Contabilità Amb.		4.313,23	4.313,23
	401\1	U	BD-Biodiversità e Contabilità Amb.			21.467,44
	261\0	U	BD-Biodiversità e Contabilità Amb.			36.044,41
	430\1	U	BD-Biodiversità e Contabilità Amb.			27.500,00
BOE	421\0	U	Boe-Campo boe e corridoio di lancio	42.000,00	42.000,00	42.000,00
IP	390\0	U	IP-Info point e VHF	42.300,00	42.300,00	42.300,00
	390\1	U	IP-Info point e VHF			37.081,60
Man	440\0	U	Man-Manutenzioni mezzo nautico e boe	22.074,30	22.074,30	22.074,30
	421\1	U	Man-Manutenzioni mezzo nautico e boe			2.928,00
MM	451\0	U	MM-Progetto Museo del Mare	43.066,00	43.066,00	43.066,00
	300\0	U	MM-Progetto Museo del Mare		189.201,58	189.201,58
	440\1	U	MM-Progetto Museo del Mare			4.087,00
	451\1	U	MM-Progetto Museo del Mare			9.955,20
MS	410\0	U	MS-Strategia Marina (Marine Strategy)	76.110,45	76.110,45	76.110,45
SP1	300\1	U	SP1-Progetti e investimenti AMP	8.550,15	2.640,00	2.640,00
	472\0	U	SP1-Progetti e investimenti AMP		8.000,00	8.000,00
SP2	400\0	U	SP2-Cartellonistica e corso ASTA	10.000,00	10.000,00	10.000,00
SP3	471\0	U	SP3-CETS	6.700,00	0,00	0,00
	472\0	U	SP3-CETS		32.000,00	32.000,00
Totale complessivo investimenti				375.800,90	680.190,75	868.664,40

L2.OBIETTIVI STRATEGICI / SIGLA	CAP BIL	Entrata /Uscita (E/U)	L2.OBIETTIVI STRATEGICI / PROGRAMMI	Somma di IMPORTO 2017 PREVISIONE	Somma di IMPORTO ASSESTATO LUGLIO 2017	Somma di IMPORTO VARIAZIONE NOVEMBRE 2017
Imm	30\3	E	Imm-Spese immobili e servizi per consorzio	53.582,87	53.582,87	53.582,87
	30\4	E	Imm-Spese immobili e servizi per consorzio	25.000,00	25.000,00	25.000,00
	31\2	E	Imm-Spese immobili e servizi per consorzio	41.000,00	41.000,00	41.000,00
PED	34	E	PED-Proventi e entrate diverse	1.000,00	3.000,00	3.000,00
	35	E	PED-Proventi e entrate diverse	0,00	0,00	0,00
	45	E	PED-Proventi e entrate diverse	1.574,16	1.574,16	1.574,16
	46	E	PED-Proventi e entrate diverse	4.000,00	4.000,00	4.000,00
	15	E	PED-Proventi e entrate diverse	0,00	15.000,00	15.000,00
Per	20	E	Per-Spese correnti su stipendi e personale consorzio	44.150,00	44.150,00	44.150,00
	30	E	Per-Spese correnti su stipendi e personale consorzio	48.917,13	55.417,13	55.417,13
	31	E	Per-Spese correnti su stipendi e personale consorzio	4.150,00	6.350,00	6.350,00
	30\2	E	Per-Spese correnti su stipendi e personale consorzio	32.000,00	32.000,00	32.000,00
SF	10	E	SF-Spese di Funzionamento dell'AMP	70.000,00	82.610,15	82.610,15
	10\2	E	SF-Spese di Funzionamento dell'AMP	87.343,54	81.555,00	81.555,00
Totale complessivo Spese correnti				412.717,70	445.239,31	445.239,31
Totale complessivo spese correnti e investimenti				788.518,60	1.125.430,06	1.313.903,71



Tabella di sintesi.

PEG/PdG 2017. Distribuzione Obiettivi strategici / Programmi (L2) all'interno dei capitoli di Bilancio 2017 (E=Entrate, U=Uscite)

CAPITOLI	Somma di IMPORTO 2017 PREVISIONE	Somma di IMPORTO ASSESTATO LUGLIO 2017	Somma di IMPORTO VARIAZIONE NOVEMBRE 2017
E_10	70.000,00	82.610,15	82.610,15
SF-Spese di Funzionamento dell'AMP	70.000,00	82.610,15	82.610,15
E_10\2	87.343,54	81.555,00	81.555,00
SF-Spese di Funzionamento dell'AMP	87.343,54	81.555,00	81.555,00
E_15	0,00	15.000,00	15.000,00
PED-Proventi e entrate diverse	0,00	15.000,00	15.000,00
E_20	44.150,00	44.150,00	44.150,00
Per-Spese correnti su stipendi e personale consorzio	44.150,00	44.150,00	44.150,00
E_30	48.917,13	55.417,13	55.417,13
Per-Spese correnti su stipendi e personale consorzio	48.917,13	55.417,13	55.417,13
E_30\2	32.000,00	32.000,00	32.000,00
Per-Spese correnti su stipendi e personale consorzio	32.000,00	32.000,00	32.000,00
E_30\3	53.582,87	53.582,87	53.582,87
Imm-Spese immobili e servizi per consorzio	53.582,87	53.582,87	53.582,87
E_30\4	25.000,00	25.000,00	25.000,00
Imm-Spese immobili e servizi per consorzio	25.000,00	25.000,00	25.000,00
E_31	4.150,00	6.350,00	6.350,00
Per-Spese correnti su stipendi e personale consorzio	4.150,00	6.350,00	6.350,00
E_31\2	41.000,00	41.000,00	41.000,00
Imm-Spese immobili e servizi per consorzio	41.000,00	41.000,00	41.000,00
E_34	1.000,00	3.000,00	3.000,00
PED-Proventi e entrate diverse	1.000,00	3.000,00	3.000,00
E_35	0,00	0,00	0,00
PED-Proventi e entrate diverse	0,00	0,00	0,00
E_45	1.574,16	1.574,16	1.574,16
PED-Proventi e entrate diverse	1.574,16	1.574,16	1.574,16
E_46	4.000,00	4.000,00	4.000,00
PED-Proventi e entrate diverse	4.000,00	4.000,00	4.000,00
U_261\0	0,00	0,00	36.044,41
BD-Biodiversità e Contabilità Amb.	0,00	0,00	36.044,41
U_300\0	0,00	300.000,00	300.000,00
AL-Ripristini ambientali alluvione	0,00	106.485,18	106.485,18
BD-Biodiversità e Contabilità Amb.	0,00	4.313,23	4.313,23
MM-Progetto Museo del Mare	0,00	189.201,58	189.201,58
U_300\1	8.550,15	2.640,00	2.640,00
SP1-Progetti e investimenti AMP	8.550,15	2.640,00	2.640,00
U_390\0	42.300,00	42.300,00	42.300,00
IP-Info point e VHF	42.300,00	42.300,00	42.300,00
U_390\1	0,00	0,00	37.081,60
IP-Info point e VHF	0,00	0,00	37.081,60
U_400\0	10.000,00	10.000,00	10.000,00
SP2-Cartellonistica e corso ASTA	10.000,00	10.000,00	10.000,00
U_401\1	0,00	0,00	21.467,44
BD-Biodiversità e Contabilità Amb.	0,00	0,00	21.467,44
U_410\0	76.110,45	76.110,45	76.110,45
MS-Strategia Marina (Marine Strategy)	76.110,45	76.110,45	76.110,45
U_421\0	42.000,00	42.000,00	42.000,00
Boe-Campo boe e corridoio di lancio	42.000,00	42.000,00	42.000,00
U_421\1	0,00	0,00	2.928,00
Man-Manutenzioni mezzo nautico e boe	0,00	0,00	2.928,00
U_430\0	40.000,00	17.000,00	17.000,00
BD-Biodiversità e Contabilità Amb.	40.000,00	17.000,00	17.000,00



U_430\1	0,00	0,00	27.500,00
BD-Biodiversità e Contabilità Amb.	0,00	0,00	27.500,00
U_440\0	22.074,30	22.074,30	22.074,30
Man-Manutenzioni mezzo nautico e boe	22.074,30	22.074,30	22.074,30
U_440\1	0,00	0,00	4.087,00
MM-Progetto Museo del Mare	0,00	0,00	4.087,00
U_450\0	85.000,00	85.000,00	85.000,00
AL-Ripristini ambientali alluvione	85.000,00	85.000,00	85.000,00
U_450\1	0,00	0,00	49.410,00
AL-Ripristini ambientali alluvione	0,00	0,00	49.410,00
U_451\0	43.066,00	43.066,00	43.066,00
MM-Progetto Museo del Mare	43.066,00	43.066,00	43.066,00
U_451\1	0,00	0,00	9.955,20
MM-Progetto Museo del Mare	0,00	0,00	9.955,20
U_471\0	6.700,00	0,00	0,00
SP3-CETS	6.700,00	0,00	0,00
U_472\0	0,00	40.000,00	40.000,00
SP1-Progetti e investimenti AMP	0,00	40.000,00	40.000,00
SP3-CETS	0,00	32.000,00	32.000,00
Totale complessivo	788.518,60	1.125.430,06	1.313.903,71



PEG/PdG 2017. Elenco Interventi per numero progressivo

COD	L3.OBIETTIVI OPERATIVI / INTERVENTI	IMPORTO 2017 PREVISIONE	IMPORTO ASSESTATO LUGLIO 2017	IMPORTO VARIAZIONE NOVEMBRE 2017	L2.OBIETTIVI STRATEGICI / PROGRAMMI	CAP BIL	L1.AREE STRATEGICHE / STRATEGIE ISEA
I_1	L1: S01-Autofinanziamento, L2: Man-Manutenzioni mezzo nautico e boe , L3: I_1-Torre e Mezzo Nautico	2.000,00	2.000,00	2.000,00	Man-Manutenzioni mezzo nautico e boe	U_440\0	S01-Autofinanziamento
I_1	L1: S01-Autofinanziamento, L2: Man-Manutenzioni mezzo nautico e boe , L3: I_1-Torre e Mezzo Nautico	0,00	0,00	2.928,00	Man-Manutenzioni mezzo nautico e boe	U_421\1	S01-Autofinanziamento
I_2	L1: S08-Educazione e sensibilizzazione, L2: Man-Manutenzioni mezzo nautico e boe , L3: I_2-Progetto pulmino, gommone, ed Educazione Ambientale	4.074,30	4.074,30	4.074,30	Man-Manutenzioni mezzo nautico e boe	U_440\0	S08-Educazione e sensibilizzazione
I_3	L1: S09-Delimitazione zone dunali, L2: AL-Ripristini ambientali alluvione, L3: I_3-Progetto rilievo dune e pineta	3.000,00	3.000,00	3.000,00	AL-Ripristini ambientali alluvione	U_450\0	S09-Delimitazione zone dunali
I_4	L1: S08-Educazione e sensibilizzazione, L2: MM-Progetto Museo del Mare , L3: I_4-Progetto Brezza di Mare come trimestrale grafica e stampa	3.000,00	3.000,00	3.000,00	MM-Progetto Museo del Mare	U_451\0	S08-Educazione e sensibilizzazione
I_04 bis	L1: S08-Educazione e sensibilizzazione, L2: MM-Progetto Museo del Mare , L3: I_04 bis-Comunicazione, Ufficio Stampa e red. Brezza di Mare	6.000,00	6.000,00	6.000,00	MM-Progetto Museo del Mare	U_451\0	S08-Educazione e sensibilizzazione
I_04 bis	L1: S08-Educazione e sensibilizzazione, L2: MM-Progetto Museo del Mare , L3: I_04 bis-Comunicazione, Ufficio Stampa e red. Brezza di Mare	0,00	90.000,00	90.000,00	MM-Progetto Museo del Mare	U_300\0	S08-Educazione e sensibilizzazione
I_04 ter	L1: S08-Educazione e sensibilizzazione, L2: SP1-Progetti e investimenti AMP, L3: I_04 ter-Contributo per testate esterne e mezzo disabili	2.640,00	2.640,00	2.640,00	SP1-Progetti e investimenti AMP	U_300\1	S08-Educazione e sensibilizzazione
I_5	L1: S04-Co-gestione flussi turistici, L2: MM-Progetto Museo del Mare , L3: I_5-Progetto divulgazione, brochure, VisitCerrano, etc.	3.000,00	3.000,00	3.000,00	MM-Progetto Museo del Mare	U_451\0	S04-Co-gestione flussi turistici
I_5	L1: S04-Co-gestione flussi turistici, L2: MM-Progetto Museo del Mare , L3: I_5-Progetto divulgazione, brochure, VisitCerrano, etc.	0,00	47.495,58	47.495,58	MM-Progetto Museo del Mare	U_300\0	S04-Co-gestione flussi turistici
I_6	L1: S07-Sorveglianza, L2: BD-Biodiversità e Contabilità Amb., L3: I_6-	6.000,00	0,00	0,00	BD-Biodiversità e Contabilità Amb.	U_430\0	S07-Sorveglianza



	Progetto monitoraggio e sorveglianza, convenzioni- Videosorveglianza e Museo del Mare						
I_6	L1: S07-Sorveglianza, L2: BD-Biodiversità e Contabilità Amb., L3: I_6-Progetto monitoraggio e sorveglianza, convenzioni- Videosorveglianza e Museo del Mare	0,00	0,00	21.467,44	BD-Biodiversità e Contabilità Amb.	U_401\1	S07-Sorveglianza
I_7	L1: S09-Delimitazione zone dunali, L2: AL-Ripristini ambientali alluvione, L3: I_7-Progetto SalvaDuna 2017	25.000,00	25.000,00	25.000,00	AL-Ripristini ambientali alluvione	U_450\0	S09-Delimitazione zone dunali
I_7	L1: S09-Delimitazione zone dunali, L2: AL-Ripristini ambientali alluvione, L3: I_7-Progetto SalvaDuna 2017	0,00	58.599,66	58.599,66	AL-Ripristini ambientali alluvione	U_300\0	S09-Delimitazione zone dunali
I_8	L1: S04-Co-gestione flussi turistici, L2: BD-Biodiversità e Contabilità Amb., L3: I_8-Progetto Lido Amico del Parco 2017	2.000,00	2.000,00	2.000,00	BD-Biodiversità e Contabilità Amb.	U_430\0	S04-Co-gestione flussi turistici
I_9	L1: S07-Sorveglianza, L2: AL-Ripristini ambientali alluvione, L3: I_9-Progetto Cartellonistica lungo la costa, spiaggia, pinete, sottopassi ferroviari	19.000,00	19.000,00	19.000,00	AL-Ripristini ambientali alluvione	U_450\0	S07-Sorveglianza
I_10	L1: S04-Co-gestione flussi turistici, L2: IP-Info point e VHF, L3: I_10-Progetto info-point Pineto e Silvi con spostamento casotto da Piomba a Cerrano	35.000,00	35.000,00	35.000,00	IP-Info point e VHF	U_390\0	S04-Co-gestione flussi turistici
I_10	L1: S04-Co-gestione flussi turistici, L2: IP-Info point e VHF, L3: I_10-Progetto info-point Pineto e Silvi con spostamento casotto da Piomba a Cerrano	0,00	0,00	37.081,60	IP-Info point e VHF	U_390\1	S04-Co-gestione flussi turistici
I_11	L1: S10-Implementazione Campi Boe, L2: Boe-Campo boe e corridoio di lancio, L3: I_11-Progetto campo boe per gavitelli ormeggio e corridoio di lancio all'info-point	37.000,00	37.000,00	37.000,00	Boe-Campo boe e corridoio di lancio	U_421\0	S10-Implementazione Campi Boe
I_12	L1: S03-Gestione della Pineta, L2: AL-Ripristini ambientali alluvione, L3: I_12-Progetto sistemazione Giardino Mediterraneo Torre Cerrano	5.000,00	5.000,00	5.000,00	AL-Ripristini ambientali alluvione	U_450\0	S03-Gestione della Pineta
I_13	L1: S03-Gestione della Pineta, L2: AL-Ripristini ambientali alluvione, L3: I_13-Progetto piano anti-incendio-boschivo pinete e inserimento	15.000,00	15.000,00	15.000,00	AL-Ripristini ambientali alluvione	U_450\0	S03-Gestione della Pineta
I_14	L1: S05-Comunicazione e controllo regimentazione	3.000,00	3.000,00	3.000,00	AL-Ripristini ambientali	U_450\0	S05-Comunicazione e controllo regimentazione



	fluviale, L2: AL-Ripristini ambientali alluvione, L3: I_14-Progetto riconoscimento ZPS da Foce Vomano a Foce Piomba e pineta negli habitat del SIC e VINCA				alluvione		fluviale
I_14	L1: S05-Comunicazione e controllo regimentazione fluviale, L2. AL-Ripristini ambientali alluvione, L3: I_14-Progetto riconoscimento ZPS da Foce Vomano a Foce Piomba e pineta negli habitat del SIC e VINCA	0,00	47.885,52	47.885,52	AL-Ripristini ambientali alluvione	U_300\0	S05-Comunicazione e controllo regimentazione fluviale
I_15	L1: S07-Sorveglianza, L2. BD-Biodiversità e Contabilità Amb., L3: I_15-Progetto SalvaFratino2017 con messa in opera di sistemi di foto-trappolaggio contro vandalismo nidi	5.000,00	5.000,00	5.000,00	BD-Biodiversità e Contabilità Amb.	U_430\0	S07-Sorveglianza
I_16	L1: S08-Educazione e sensibilizzazione, L2: Man-Manutenzioni mezzo nautico e boe , L3: I_16-Progetto ristampa volume Piano di Gestione SIC e Regolamento	4.000,00	4.000,00	4.000,00	Man-Manutenzioni mezzo nautico e boe	U_440\0	S08-Educazione e sensibilizzazione
I_17	L1: S08-Educazione e sensibilizzazione, L2: MM-Progetto Museo del Mare , L3: I_17-Museo del Mare e caffè letterario	4.000,00	4.000,00	4.000,00	MM-Progetto Museo del Mare	U_451\0	S08-Educazione e sensibilizzazione
I_17	L1: S08-Educazione e sensibilizzazione, L2: MM-Progetto Museo del Mare , L3: I_17-Museo del Mare e caffè letterario	0,00	51.706,00	51.706,00	MM-Progetto Museo del Mare	U_300\0	S08-Educazione e sensibilizzazione
I_18	L1: S05-Comunicazione e controllo regimentazione fluviale, L2. AL-Ripristini ambientali alluvione, L3: I_18-Progetto qualità acqua e Contratto di fiume	4.000,00	4.000,00	4.000,00	AL-Ripristini ambientali alluvione	U_450\0	S05-Comunicazione e controllo regimentazione fluviale
I_18	L1: S05-Comunicazione e controllo regimentazione fluviale, L2: AL-Ripristini ambientali alluvione, L3: I_18-Progetto qualità acqua e Contratto di fiume	0,00	0,00	49.410,00	AL-Ripristini ambientali alluvione	U_450\1	S05-Comunicazione e controllo regimentazione fluviale
I_19	L1: S01-Autofinanziamento, L2: SP1-Progetti e investimenti AMP, L3: I_19-Progetto fund-rising e supporto progetti	5.910,15	0,00	0,00	SP1-Progetti e investimenti AMP	U_300\1	S01-Autofinanziamento
I_19	L1: S01-Autofinanziamento, L2: SP1-Progetti e investimenti AMP, L3: I_19-Progetto fund-rising e supporto progetti	0,00	8.000,00	8.000,00	SP1-Progetti e investimenti AMP	U_472\0	S01-Autofinanziamento
I_20	L1: S06-Co-gestione della pesca, L2: BD-Biodiversità e Contabilità Amb., L3: I_20-Progetto Snorkeling e Visual	10.000,00	10.000,00	10.000,00	BD-Biodiversità e Contabilità Amb.	U_430\0	S06-Co-gestione della pesca



	Census e gestione Info-Point e monitoraggio						
I_21	L1: S04-Co-gestione flussi turistici, L2: IP-Info point e VHF, L3: I_21-Riattivazione pensilina fotovoltaica Torre e VHF	7.300,00	7.300,00	7.300,00	IP-Info point e VHF	U_390\0	S04-Co-gestione flussi turistici
I_22	L1: S03-Gestione della Pineta, L2: Man-Manutenzioni mezzo nautico e boe, L3: I_22-Progetto campi di volontariato con scout	1.000,00	1.000,00	1.000,00	Man-Manutenzioni mezzo nautico e boe	U_440\0	S03-Gestione della Pineta
I_23	L1: S04-Co-gestione flussi turistici, L2: Man-Manutenzioni mezzo nautico e boe, L3: I_23-Progetto campi estivi con associazioni	1.000,00	1.000,00	1.000,00	Man-Manutenzioni mezzo nautico e boe	U_440\0	S04-Co-gestione flussi turistici
I_24	L1: S04-Co-gestione flussi turistici, L2: Man-Manutenzioni mezzo nautico e boe, L3: I_24-Progetto CUP e Ride estate 2017	10.000,00	10.000,00	10.000,00	Man-Manutenzioni mezzo nautico e boe	U_440\0	S04-Co-gestione flussi turistici
I_25	L1: S06-Co-gestione della pesca, L2: BD-Biodiversità e Contabilità Amb., L3: I_25-Progetto ricerca Effetto Riserva	2.500,00	0,00	0,00	BD-Biodiversità e Contabilità Amb.	U_430\0	S06-Co-gestione della pesca
I_25	L1: S06-Co-gestione della pesca, L2: BD-Biodiversità e Contabilità Amb., L3: I_25-Progetto ricerca Effetto Riserva	0,00	0,00	17.193,18	BD-Biodiversità e Contabilità Amb.	U_261\0	S06-Co-gestione della pesca
I_26	L1: S03-Gestione della Pineta, L2: BD-Biodiversità e Contabilità Amb., L3: I_26-Progetto ricerca suoli sommersi e dunali	2.500,00	0,00	0,00	BD-Biodiversità e Contabilità Amb.	U_430\0	S03-Gestione della Pineta
I_26	L1: S03-Gestione della Pineta, L2: BD-Biodiversità e Contabilità Amb., L3: I_26-Progetto ricerca suoli sommersi e dunali	0,00	1.313,23	1.313,23	BD-Biodiversità e Contabilità Amb.	U_300\0	S03-Gestione della Pineta
I_27	L1: S05-Comunicazione e controllo regimentazione fluviale, L2: BD-Biodiversità e Contabilità Amb., L3: I_27-Progetto ricerca capacità depurativa acque AMP e aspetti Socio-Economici	2.500,00	0,00	0,00	BD-Biodiversità e Contabilità Amb.	U_430\0	S05-Comunicazione e controllo regimentazione fluviale
I_27	L1: S05-Comunicazione e controllo regimentazione fluviale, L2: BD-Biodiversità e Contabilità Amb., L3: I_27-Progetto ricerca capacità depurativa acque AMP e aspetti Socio-Economici	0,00	0,00	18.851,23	BD-Biodiversità e Contabilità Amb.	U_261\0	S05-Comunicazione e controllo regimentazione fluviale
I_28	L1: S06-Co-gestione della pesca, L2: BD-Biodiversità e Contabilità Amb., L3: I_28-Progetto ricerca aumento biomassa interno-esterno AMP	2.500,00	0,00	0,00	BD-Biodiversità e Contabilità Amb.	U_430\0	S06-Co-gestione della pesca



I_28	L1: S06-Co-gestione della pesca, L2: BD-Biodiversità e Contabilità Amb., L3: I_28-Progetto ricerca aumento biomassa interno-esterno AMP	0,00	0,00	27.500,00	BD-Biodiversità e Contabilità Amb.	U_430\1	S06-Co-gestione della pesca
I_29	L1: S04-Co-gestione flussi turistici, L2: SP3-CETS, L3: I_29-Progetto comunicazione e tavolo stakeholders forum CETS (UniTE)	6.700,00	0,00	0,00	SP3-CETS	U_471\0	S04-Co-gestione flussi turistici
I_29	L1: S04-Co-gestione flussi turistici, L2: SP3-CETS, L3: I_29-Progetto comunicazione e tavolo stakeholders forum CETS (UniTE)	0,00	32.000,00	32.000,00	SP3-CETS	U_472\0	S04-Co-gestione flussi turistici
I_30	L1: S01-Autofinanziamento, L2: BD-Biodiversità e Contabilità Amb., L3: I_30-Coordinamento ricerche per Contabilità ambientale MinAmbiente	7.000,00	0,00	0,00	BD-Biodiversità e Contabilità Amb.	U_430\0	S01-Autofinanziamento
I_30	L1: S01-Autofinanziamento, L2: BD-Biodiversità e Contabilità Amb., L3: I_30-Coordinamento ricerche per Contabilità ambientale MinAmbiente	0,00	3.000,00	3.000,00	BD-Biodiversità e Contabilità Amb.	U_300\0	S01-Autofinanziamento
I_30_bis	L1: S02-Consolidamento personale/collaboratori, L2: Boe-Campo boe e corridoio di lancio, L3: I_30_bis-Progetto Centro Prenotazioni unico e coordinamento attività	5.000,00	5.000,00	5.000,00	Boe-Campo boe e corridoio di lancio	U_421\0	S02-Consolidamento personale/collaboratori
I_31	L1: S04-Co-gestione flussi turistici, L2: AL-Ripristini ambientali alluvione, L3: I_31-Progetto verifiche pulizia duna ed arenile	5.000,00	5.000,00	5.000,00	AL-Ripristini ambientali alluvione	U_450\0	S04-Co-gestione flussi turistici
I_32	L1: S08-Educazione e sensibilizzazione, L2: MM-Progetto Museo del Mare, L3: I_32-Progetto Museo del Mare compl. opere avviate e in cantiere in sommità della torre	15.000,00	15.000,00	15.000,00	MM-Progetto Museo del Mare	U_451\0	S08-Educazione e sensibilizzazione
I_32	L1: S08-Educazione e sensibilizzazione, L2: MM-Progetto Museo del Mare, L3: I_32-Progetto Museo del Mare compl. opere avviate e in cantiere in sommità della torre	0,00	0,00	4.087,00	MM-Progetto Museo del Mare	U_440\1	S08-Educazione e sensibilizzazione
I_33	L1: S04-Co-gestione flussi turistici, L2: MS-Strategia Marina (Marine Strategy), L3: I_33-Progetto attività particolari Torre Cerrano Marine Strategy	76.110,45	76.110,45	76.110,45	MS-Strategia Marina (Marine Strategy)	U_410\0	S04-Co-gestione flussi turistici
I_34	L1: S08-Educazione e sensibilizzazione, L2: MM-Progetto Museo del Mare, L3: I_34-Progetto	12.066,00	12.066,00	12.066,00	MM-Progetto Museo del Mare	U_451\0	S08-Educazione e sensibilizzazione



	allestimento Museo del Mare e Multimedialità						
I_34	L1: S08-Educazione e sensibilizzazione, L2: MM-Progetto Museo del Mare, L3: I_34-Progetto allestimento Museo del Mare e Multimedialità	0,00	0,00	9.955,20	MM-Progetto Museo del Mare	U_451\1	S08-Educazione e sensibilizzazione
I_35	L1: S08-Educazione e sensibilizzazione, L2: SP2-Cartellonistica e corso ASTA, L3: I_35-Borse di Studio per Master a tema o Corso ASTA	10.000,00	10.000,00	10.000,00	SP2-Cartellonistica e corso ASTA	U_400\0	S08-Educazione e sensibilizzazione
I_0	L1: S01-Autofinanziamento, L2: AL-Ripristini ambientali alluvione, L3: I_0-Imprevisti AL	6.000,00	6.000,00	6.000,00	AL-Ripristini ambientali alluvione	U_450\0	S01-Autofinanziamento
SC_1	L1: S00-Funzionamento ordinario, L2: SF-Spese di Funzionamento dell'AMP, L3: SC_1-Finanziamenti Ministero Ambiente da parte corrente	70.000,00	82.610,15	82.610,15	SF-Spese di Funzionamento dell'AMP	E_10	S00-Funzionamento ordinario
SC_2	L1: S00-Funzionamento ordinario, L2: SF-Spese di Funzionamento dell'AMP, L3: SC_2-Maggiore somma contributo Ministero Ambiente da applicare al bilancio	87.343,54	81.555,00	81.555,00	SF-Spese di Funzionamento dell'AMP	E_10\2	S00-Funzionamento ordinario
SC_3	L1: S00-Funzionamento ordinario, L2: Per-Spese correnti su stipendi e personale consorzio, L3: SC_3-Quota associativa Regione Abruzzo	44.150,00	44.150,00	44.150,00	Per-Spese correnti su stipendi e personale consorzio	E_20	S00-Funzionamento ordinario
SC_4	L1: S00-Funzionamento ordinario, L2: Per-Spese correnti su stipendi e personale consorzio, L3: SC_4-Quota Associativa Comuni - Comune di Pineto	48.917,13	55.417,13	55.417,13	Per-Spese correnti su stipendi e personale consorzio	E_30	S00-Funzionamento ordinario
SC_5	L1: S00-Funzionamento ordinario, L2: Per-Spese correnti su stipendi e personale consorzio, L3: SC_5-Quota Associativa Comuni - Comune di Silvi	32.000,00	32.000,00	32.000,00	Per-Spese correnti su stipendi e personale consorzio	E_30\2	S00-Funzionamento ordinario
SC_6	L1: S00-Funzionamento ordinario, L2: Per-Spese correnti su stipendi e personale consorzio, L3: SC_6-Quota Associativa Provincia	4.150,00	6.350,00	6.350,00	Per-Spese correnti su stipendi e personale consorzio	E_31	S00-Funzionamento ordinario
SC_7	L1: S00-Funzionamento ordinario, L2: Imm-Spese immobili e servizi per consorzio, L3: SC_7-Quota Associativa Comuni sotto forma di concessioni, autorizzazioni, godimento di beni ecc. (v. cap. di spesa 190/2) - Comune di Pineto	53.582,87	53.582,87	53.582,87	Imm-Spese immobili e servizi per consorzio	E_30\3	S00-Funzionamento ordinario
SC_8	L1: S00-Funzionamento	25.000,00	25.000,00	25.000,00	Imm-Spese	E_30\4	S00-Funzionamento



	ordinario, L2: Imm-Spese immobili e servizi per consorzio, L3: SC_8-Quota Associativa Comuni sotto forma di concessioni, autorizzazioni, godimento di beni ecc. (v. cap. di spesa 190/3) - Comune di Silvi				immobili e servizi per consorzio		ordinario
SC_9	L1: S00-Funzionamento ordinario, L2: Imm-Spese immobili e servizi per consorzio, L3: SC_9-Quota Associativa Provincia sotto forma di concessioni, autorizzazioni, godimento di beni ecc. (v. cap. di spesa 190/4)	41.000,00	41.000,00	41.000,00	Imm-Spese immobili e servizi per consorzio	E_31\2	S00-Funzionamento ordinario
SC_10	L1: S00-Funzionamento ordinario, L2: PED-Proventi e entrate diverse, L3: SC_10-Finanziamenti da altri enti su convenzioni	1.000,00	3.000,00	3.000,00	PED-Proventi e entrate diverse	E_34	S00-Funzionamento ordinario
SC_11	L1: S00-Funzionamento ordinario, L2: PED-Proventi e entrate diverse, L3: SC_11-Contributi e trasferimenti da parte di organismi comunitari e internazionali	0,00	0,00	0,00	PED-Proventi e entrate diverse	E_35	S00-Funzionamento ordinario
SC_11	L1: S00-Funzionamento ordinario, L2: PED-Proventi e entrate diverse, L3: SC_11-Contributi e trasferimenti da parte di organismi comunitari e internazionali	0,00	15.000,00	15.000,00	PED-Proventi e entrate diverse	E_15	S00-Funzionamento ordinario
SC_12	L1: S00-Funzionamento ordinario, L2: PED-Proventi e entrate diverse, L3: SC_12-Proventi da tasse partecipazione concorsi	4.000,00	4.000,00	4.000,00	PED-Proventi e entrate diverse	E_46	S00-Funzionamento ordinario
SC_13	L1: S00-Funzionamento ordinario, L2: PED-Proventi e entrate diverse, L3: SC_13-Proventi da quote partecipazione corsi	1.574,16	1.574,16	1.574,16	PED-Proventi e entrate diverse	E_45	S00-Funzionamento ordinario

Handwritten mark



Tabella di sintesi.

PEG/PdG 2017. Distribuzione Obiettivi strategici / Programmi (L2) e conseguenti Obiettivi Operativi (L3, I=Investimenti, SC=Spese Correnti) all'interno delle strategie ISEA 2017 (L1) e relativi capitoli di Bilancio 2017 (E=Entrate, U=Uscite)

L1 AREE STRATEGICHE / STRATEGIE ISEA	L2 OBIETTIVI STRATEGICI / PROGRAMMI	L3 OBIETTIVI OPERATIVI / INTERVENTI	CAP. BIL.	IMPORTO 2017 PREVISIONE	Somma di IMPORTO ASSESTATO LUGLIO 2017	Somma di IMPORTO ED VARIAZIONE NOVEMBRE 2017	
500-Funzionamento ordinario	Per-Spese correnti su stipendi e personale consorzio	L1: 500-Funzionamento ordinario, L2: Per-Spese correnti su stipendi e personale consorzio, L3: SC_3-Quota associativa Regione Abruzzo	E_20	44.150,00	44.150,00	44.150,00	
		L1: 500-Funzionamento ordinario, L2: Per-Spese correnti su stipendi e personale consorzio, L3: SC_4-Quota Associativa Comuni - Comune di Pineto	E_30	48.917,13	55.417,13	55.417,13	
		L1: 500-Funzionamento ordinario, L2: Per-Spese correnti su stipendi e personale consorzio, L3: SC_5-Quota Associativa Comuni - Comune di Silvi	E_30\2	32.000,00	32.000,00	32.000,00	
		L1: 500-Funzionamento ordinario, L2: Per-Spese correnti su stipendi e personale consorzio, L3: SC_6-Quota Associativa Provincia	E_31	4.150,00	6.350,00	6.350,00	
	Imm-Spese immobili e servizi per consorzio	L1: 500-Funzionamento ordinario, L2: Imm-Spese immobili e servizi per consorzio, L3: SC_7-Quota Associativa Comuni sotto forma di concessioni, autorizzazioni, godimento di beni ecc. (v. cap. di spesa 190/2) - Comune di Pineto	E_30\3	53.582,87	53.582,87	53.582,87	
		L1: 500-Funzionamento ordinario, L2: Imm-Spese immobili e servizi per consorzio, L3: SC_8-Quota Associativa Comuni sotto forma di concessioni, autorizzazioni, godimento di beni ecc. (v. cap. di spesa 190/3) - Comune di Silvi	E_30\4	25.000,00	25.000,00	25.000,00	
		L1: 500-Funzionamento ordinario, L2: Imm-Spese immobili e servizi per consorzio, L3: SC_9-Quota Associativa Provincia sotto forma di concessioni, autorizzazioni, godimento di beni ecc. (v. cap. di spesa 190/4)	E_31\2	41.000,00	41.000,00	41.000,00	
	PED-Proventi e entrate diverse	PED-Proventi e entrate diverse	L1: 500-Funzionamento ordinario, L2: PED-Proventi e entrate diverse, L3: SC_10-Finanziamenti da altri enti su convenzioni	E_34	1.000,00	3.000,00	3.000,00
			L1: 500-Funzionamento ordinario, L2: PED-Proventi e entrate diverse, L3: SC_11-Contributi e trasferimenti da parte di organismi comunitari e internazionali	E_15	0,00	15.000,00	15.000,00
			L1: 500-Funzionamento ordinario, L2: PED-Proventi e entrate diverse, L3: SC_12-Proventi da tasse partecipazione concorsi	E_35	0,00	0,00	0,00
L1: 500-Funzionamento ordinario, L2: PED-Proventi e entrate diverse, L3: SC_13-Proventi da quote partecipazione corsi			E_46	4.000,00	4.000,00	4.000,00	
L1: 500-Funzionamento ordinario, L2: SF-Spese di Funzionamento dell'AMP, L3: SC_1-Finanziamenti Ministero Ambiente da parte corrente			E_45	1.574,16	1.574,16	1.574,16	
SF-Spese di Funzionamento dell'AMP	SF-Spese di Funzionamento dell'AMP	L1: 500-Funzionamento ordinario, L2: SF-Spese di Funzionamento dell'AMP, L3: SC_2-Maggiore somma contributo Ministero Ambiente da applicare al bilancio	E_10	70.000,00	82.610,15	82.610,15	
			E_10\2	87.343,54	81.555,00	81.555,00	



S01-Autofinanziamento	AL-Ripristini ambientali alluvione	L1: S01-Autofinanziamento, L2: AL-Ripristini ambientali alluvione, L3: I_0-Imprevisti AL	U_450\0	6.000,00	6.000,00	6.000,00
	BD-Biodiversità e Contabilità Amb.	L1: S01-Autofinanziamento, L2: BD-Biodiversità e Contabilità Amb., L3: I_30-Coordinamento ricerche per Contabilità ambientale MinAmbiente	U_300\0	0,00	3.000,00	3.000,00
		U_430\0	7.000,00	0,00	0,00	
	Man-Manutenzioni mezzo nautico e boe	L1: S01-Autofinanziamento, L2: Man-Manutenzioni mezzo nautico e boe, L3: I_1-Torre e Mezzo Nautico	U_421\1	0,00	0,00	2.928,00
		U_440\0	2.000,00	2.000,00	2.000,00	
SP1-Progetti e investimenti AMP	L1: S01-Autofinanziamento, L2: SP1-Progetti e investimenti AMP, L3: I_19-Progetto fundraising e supporto progetti	U_300\1	5.910,15	0,00	0,00	
		U_472\0	0,00	8.000,00	8.000,00	
S02-Consolidamento personale/collaboratori	Boe-Campo boe e corridoio di lancio	L1: S02-Consolidamento personale/collaboratori, L2: Boe-Campo boe e corridoio di lancio, L3: I_30_bis-Progetto Centro Prenotazioni unico e coordinamento attività	U_421\0	5.000,00	5.000,00	5.000,00
S03-Gestione della Pineta	AL-Ripristini ambientali alluvione	L1: S03-Gestione della Pineta, L2: AL-Ripristini ambientali alluvione, L3: I_12-Progetto sistemazione Giardino Mediterraneo Torre Cerrano	U_450\0	5.000,00	5.000,00	5.000,00
		L1: S03-Gestione della Pineta, L2: AL-Ripristini ambientali alluvione; L3: I_13-Progetto piano anti-incendio-boschivo pinete e inserimento	U_450\0	15.000,00	15.000,00	15.000,00
	BD-Biodiversità e Contabilità Amb.	L1: S03-Gestione della Pineta, L2: BD-Biodiversità e Contabilità Amb., L3: I_26-Progetto ricerca suoli sommersi e dunali	U_300\0	0,00	1.313,23	1.313,23
		U_430\0	2.500,00	0,00	0,00	
	Man-Manutenzioni mezzo nautico e boe	L1: S03-Gestione della Pineta, L2: Man-Manutenzioni mezzo nautico e boe, L3: I_22-Progetto campi di volontariato con scout	U_440\0	1.000,00	1.000,00	1.000,00
S04-Co-gestione flussi turistici	AL-Ripristini ambientali alluvione	L1: S04-Co-gestione flussi turistici, L2: AL-Ripristini ambientali alluvione, L3: I_31-Progetto verifiche pulizia duna ed arenile	U_450\0	5.000,00	5.000,00	5.000,00
	BD-Biodiversità e Contabilità Amb.	L1: S04-Co-gestione flussi turistici, L2: BD-Biodiversità e Contabilità Amb., L3: I_8-Progetto Lido Amico del Parco 2017	U_430\0	2.000,00	2.000,00	2.000,00
		IP-Info point e VHF	L1: S04-Co-gestione flussi turistici, L2: IP-Info point e VHF, L3: I_10-Progetto Info-point Pineto e Silvi con spostamento casotto da Piomba a Cerrano	U_390\0	35.000,00	35.000,00
	U_390\1		0,00	0,00	37.081,60	
	Man-Manutenzioni mezzo nautico e boe	L1: S04-Co-gestione flussi turistici, L2: IP-Info point e VHF, L3: I_21-Riattivazione pensilina fotovoltaica Torre e VHF	U_390\0	7.300,00	7.300,00	7.300,00
Man-Manutenzioni mezzo nautico e boe		L1: S04-Co-gestione flussi turistici, L2: Man-Manutenzioni mezzo nautico e boe, L3: I_23-Progetto campi estivi con associazioni	U_440\0	1.000,00	1.000,00	1.000,00
	U_440\0	10.000,00	10.000,00	10.000,00		
MM-Progetto Museo del Mare	L1: S04-Co-gestione flussi turistici, L2: MM-Progetto Museo del Mare, L3: I_5-Progetto divulgazione, brochure, VisitCerrano, etc	U_300\0	0,00	47.495,58	47.495,58	
		U_451\0	3.000,00	3.000,00	3.000,00	
	MS-Strategia Marina (Marine Strategy)	L1: S04-Co-gestione flussi turistici, L2: MS-Strategia Marina (Marine Strategy), L3: I_33-Progetto attività particolari Torre Cerrano Marine Strategy	U_410\0	76.110,45	76.110,45	76.110,45
SP3-CETS	L1: S04-Co-gestione flussi turistici, L2: SP3-	U_471\0	6.700,00	0,00	0,00	



S05-Comunicazione e controllo regimentazione fluviale	AL-Ripristini ambientali alluvione	CETS, L3: I_29-Progetto comunicazione e tavolo stakeholders forum CETS (UnITE)	U_472\0	0,00	32.000,00	32.000,00
		L1: S05-Comunicazione e controllo regimentazione fluviale, L2: AL-Ripristini ambientali alluvione, L3: I_14-Progetto riconoscimento ZPS da Foce Vomano a Foce Piomba e pineta negli habitat del SIC e VINCA	U_300\0	0,00	47.885,52	47.885,52
		L1: S05-Comunicazione e controllo regimentazione fluviale, L2: AL-Ripristini ambientali alluvione, L3: I_18-Progetto qualità acqua e Contratto di fiume	U_450\0	3.000,00	3.000,00	3.000,00
		L1: S05-Comunicazione e controllo regimentazione fluviale, L2: AL-Ripristini ambientali alluvione, L3: I_27-Progetto ricerca capacità depurativa acque AMP e aspetti Socio-Economici	U_450\0	4.000,00	4.000,00	4.000,00
S06-Co-gestione della pesca	BD-Biodiversità e Contabilità Amb.	L1: S06-Co-gestione della pesca, L2: BD-Biodiversità e Contabilità Amb., L3: I_20-Progetto Snorkeling e Visual Census e gestione Info-Point e monitoraggio	U_450\1	0,00	0,00	49.410,00
		L1: S06-Co-gestione della pesca, L2: BD-Biodiversità e Contabilità Amb., L3: I_25-Progetto ricerca Effetto Riserva	U_261\0	0,00	0,00	18.851,23
		L1: S06-Co-gestione della pesca, L2: BD-Biodiversità e Contabilità Amb., L3: I_28-Progetto ricerca aumento biomassa interno-esterno AMP	U_430\0	2.500,00	0,00	0,00
		L1: S06-Co-gestione della pesca, L2: BD-Biodiversità e Contabilità Amb., L3: I_25-Progetto ricerca Effetto Riserva	U_430\0	10.000,00	10.000,00	10.000,00
S07-Sorveglianza	BD-Biodiversità e Contabilità Amb.	L1: S07-Sorveglianza, L2: BD-Biodiversità e Contabilità Amb., L3: I_25-Progetto ricerca Effetto Riserva	U_261\0	0,00	0,00	17.193,18
		L1: S07-Sorveglianza, L2: BD-Biodiversità e Contabilità Amb., L3: I_28-Progetto ricerca aumento biomassa interno-esterno AMP	U_430\0	2.500,00	0,00	0,00
		L1: S07-Sorveglianza, L2: BD-Biodiversità e Contabilità Amb., L3: I_28-Progetto ricerca aumento biomassa interno-esterno AMP	U_430\0	2.500,00	0,00	0,00
		L1: S07-Sorveglianza, L2: BD-Biodiversità e Contabilità Amb., L3: I_28-Progetto ricerca aumento biomassa interno-esterno AMP	U_430\1	0,00	0,00	27.500,00
S08-Educazione e sensibilizzazione	Man-Manutenzioni mezzo nautico e boe	L1: S07-Sorveglianza, L2: AL-Ripristini ambientali alluvione, L3: I_9-Progetto Cartellonistica lungo la costa, spiaggia, pinete, sottopassi ferroviari	U_450\0	19.000,00	19.000,00	19.000,00
		L1: S07-Sorveglianza, L2: BD-Biodiversità e Contabilità Amb., L3: I_6-Progetto monitoraggio e sorveglianza, convenzioni-Videosorveglianza e Museo del Mare	U_401\1	0,00	0,00	21.467,44
		L1: S07-Sorveglianza, L2: BD-Biodiversità e Contabilità Amb., L3: I_15-Progetto SalvaFratino2017 con messa in opera di sistemi di foto-trappolaggio contro vandalismo nidi	U_430\0	6.000,00	0,00	0,00
		L1: S08-Educazione e sensibilizzazione, L2: Man-Manutenzioni mezzo nautico e boe, L3: I_2-Progetto pulmino, gommone, ed Educazione Ambientale	U_440\0	4.074,30	4.074,30	4.074,30
MM-Progetto Museo del Mare	MM-Progetto Museo del Mare	L1: S08-Educazione e sensibilizzazione, L2: Man-Manutenzioni mezzo nautico e boe, L3: I_16-Progetto ristampa volume Piano di Gestione SIC e Regolamento	U_440\0	4.000,00	4.000,00	4.000,00
		L1: S08-Educazione e sensibilizzazione, L2: MM-Progetto Museo del Mare, L3: I_4-Progetto Brezza di Mare come trimestrale grafica e stampa	U_451\0	3.000,00	3.000,00	3.000,00
		L1: S08-Educazione e sensibilizzazione, L2: MM-Progetto Museo del Mare, L3: I_04 bis-Comunicazione, Ufficio Stampa e red. Brezza di Mare	U_300\0	0,00	90.000,00	90.000,00
		L1: S08-Educazione e sensibilizzazione, L2: MM-Progetto Museo del Mare, L3: I_17-Museo del Mare e caffè letterario	U_451\0	6.000,00	6.000,00	6.000,00
		L1: S08-Educazione e sensibilizzazione, L2: MM-Progetto Museo del Mare, L3: I_32-Progetto Museo del Mare compl. opere avviate e in cantiere in sommità della torre	U_300\0	0,00	51.706,00	51.706,00
		L1: S08-Educazione e sensibilizzazione, L2: MM-Progetto Museo del Mare, L3: I_32-Progetto Museo del Mare compl. opere avviate e in cantiere in sommità della torre	U_451\0	4.000,00	4.000,00	4.000,00
		L1: S08-Educazione e sensibilizzazione, L2: MM-Progetto Museo del Mare, L3: I_32-Progetto Museo del Mare compl. opere avviate e in cantiere in sommità della torre	U_440\1	0,00	0,00	4.087,00
		L1: S08-Educazione e sensibilizzazione, L2: MM-Progetto Museo del Mare, L3: I_34-	U_451\0	15.000,00	15.000,00	15.000,00
		U_451\0	12.066,00	12.066,00	12.066,00	
		U_451\1	0,00	0,00	9.955,20	



	SP1-Progetti e investimenti AMP	Progetto allestimento Museo del Mare e Multimedialità L1: S08-Educazione e sensibilizzazione, L2: SP1-Progetti e investimenti AMP, L3: I_04 ter-Contributo per testate esterne e mezzo disabili	U_300\1	2.640,00	2.640,00	2.640,00	
	SP2-Cartellonistica e corso ASTA	L1: S08-Educazione e sensibilizzazione, L2: SP2-Cartellonistica e corso ASTA, L3: I_35-Borse di Studio per Master a tema o Corso ASTA	U_400\0	10.000,00	10.000,00	10.000,00	
S09-Delimitazione zone dunali	AL-Ripristini ambientali alluvione	L1: S09-Delimitazione zone dunali, L2: AL-Ripristini ambientali alluvione, L3: I_3-Progetto rilievo dune e pineta	U_450\0	3.000,00	3.000,00	3.000,00	
		L1: S09-Delimitazione zone dunali, L2: AL-Ripristini ambientali alluvione, L3: I_7-Progetto SalvaDuna 2017	U_300\0	0,00	58.599,66	58.599,66	
		L1: S10-Implementazione Campi Boe, L2: Boe-Campo boe e corridoio di lancio, L3: I_11-Progetto campo boe per gavitelli ormeggio e corridoio di lancio all'info-point	U_450\0	25.000,00	25.000,00	25.000,00	
S10-Implementazione Campi Boe	Boe-Campo boe e corridoio di lancio	L1: S10-Implementazione Campi Boe, L2: Boe-Campo boe e corridoio di lancio, L3: I_11-Progetto campo boe per gavitelli ormeggio e corridoio di lancio all'info-point	U_421\0	37.000,00	37.000,00	37.000,00	
Totale complessivo				788.518,60	1.125.430,06	1.313.903,71	

CONCLUSIONI

Considerato che:

- i fondi assegnati e accertati dal Ministero MATTM nel 2017 inseriti nei rispettivi piani PEG/PdG e ISEA sono i seguenti:

Fondi MATTM 2017 per tipologia	Importo	Data comunicazione	PEG/PdG	ISEA
riparto	176.805,15	28/07/2017	PEG/PdG 2017	2017
integrazione riparto	36.044,41	13/12/2017	PEG/PdG 2017	2017
dotazioni strutturali	124.929,24	10/11/2017	PEG/PdG 2017	2017
ecorendiconto	27.500,00	02/11/2017	PEG/PdG 2017	2017
Altro (Marine Strategy sigla MS)	76.110,45	28/07/2017	PEG/PdG 2017	2017
Altro (Fondi Alluvione sigla AL)	100.000,00	20/12/2017	PEG/PdG 2018	2017
Totale accertato 2017	541.389,25			

- i fondi assegnati e accertati dal Ministero MATTM nel 2016 inseriti nel PEG/PdG 2017 e rispettivi piani ISEA sono i seguenti:

Fondi MATTM 2016 per tipologia	Importo	Data comunicazione	Note	ISEA
dotazioni strutturali	149.440,30	30/09/2016	PEG/PdG 2017	2016
Ecorendiconto 2016	55.000,00	30/12/2016	PEG/PdG 2017	2016
Altro (Fondi Alluvione sigla AL)	85.000,00	21/12/2016	PEG/PdG 2017	2016
Totale accertato 2017	266.440,30			

In particolare, considerati i tempi di ricezione delle comunicazioni si segnala che:

- I fondi MATTM 2017 Alluvione sigla AL per euro 100.000,00 sono stati comunicati in data 20/12/2017 e inseriti nel piano ISEA 2017 ma nel PEG/PdG 2018 e nel Bilancio di previsione 2018.
- I fondi MATTM 2016 Alluvione sigla AL per euro 85.000,00 sono stati comunicati in data 21/12/2016 e inseriti nel piano ISEA 2016 ma nel PEG/PdG 2017 e nel Bilancio di previsione 2017.



- I fondi **MATTM 2016** Ecorendiconto sigla **BD** per euro **55.000,00** sono stati comunicati in data **30.12.2016** e inseriti nel piano **ISEA 2016** ma nel **PEG/PdG 2017** e nel Bilancio di previsione 2017. Nello specifico, nell'asestamento di luglio 2017 l'importo previsto inizialmente sul **bilancio 2017** di euro **40.000,00** sul **capitolo 430\0** relativo al programma **BD** è stato assestato dapprima e euro **55.000,00** come da comunicazione del **MATTM** e contestualmente assestato a euro **17.000,00** (con una variazione negativa di euro **23.000,00** oltre agli euro **15.000,00** sul capitolo **BD** -capitolo **E_15** e **U_430\0** di maggiori entrate da euro **40.000,00** a euro **55.000,00** bilancio 2017) che formano una somma di euro **38.000,00** accantonata ai fini della garanzia del rispetto degli equilibri di bilancio nel caso in cui la Regione Abruzzo non stanzi la propria quota associativa per l'annualità 2017.
- I fondi **MATTM 2016** dotazioni strutturali per euro **149.440,30** sono stati comunicati in data **30.09.2016** e inseriti nel piano **ISEA 2016** ma nel **PEG/PdG 2017** e nel Bilancio di previsione 2017.

Pertanto, in relazione alle precedenti considerazioni, il **PEG/PdG 2017** mostra alcune differenze con il piano **ISEA 2017** dovute alla competenza temporale dei due strumenti di programmazione relativamente ai trasferimenti dal **MATTM**. Si ha cura nel seguito di riportare sia il piano **PEG/PdG 2017** sia il piano **ISEA 2017** con evidenziate le differenze nelle poste tra i due strumenti di programmazione:

RIEPILOGO FONDI ASSEGNATI DAL MATTM 2017	fondi MATTM comunicati 2017	PEG/PdG 2017	Differenze con ISEA 2017
- RIPARTO	€ 176.805,15	€ 176.805,15	€ 0,00
- INTEGRAZIONE RIPARTO	€ 36.044,41	€ 36.044,41	€ 0,00
- FONDI DI INVESTIMENTO	€ 124.929,24	€ 274.369,54	
- ECORENDICONTO	€ 27.500,00	€ 59.500,00	€ 32.000,00
- ALTRO	€ 176.110,45	€ 161.110,45	
- ALTRO (fondi AL ripristini ambientali)	€ 100.000,00	€ 0,00	€ 100.000,00
TOTALE	€ 541.389,25	€ 707.829,55	€ 266.440,30

PEG/PdG 2017 a seguito variazione Novembre 2017.

DA COMPILARE IN FASE DI PROGRAMMAZIONE				DA COMPILARE SUCCESSIVAMENTE ALLA COMUNICAZIONE DI ASSEGNAZIONE DEI FONDI 2017 DA PARTE DEL MATTM						
STRATEGIE	OBIETTIVI 2017	DESCRIZIONE SINGOLA ATTIVITA'	COSTO COMPLESSIVO DELL'ATTIVITA'	COSTO FINANZIATO CON FONDI MATTM		COSTO FINANZIATO CON ALTRE FONTI		STATO DI AVANZAMENTO DELL'ATTIVITA'		DATA
				IMPORTO	TIPOLOGIA FONDI MATTM	IMPORTO	TIPOLOGIA ALTRE FONTI	% DI AVANZAMENTO	NOTE	
S00- Funzionamento ordinario	Proventi e entrate diverse	L1: S00- Funzionamento ordinario, L2: PED- Proventi e entrate diverse, L3: SC_10- Finanziamenti da altri enti su convenzioni	€ 3.000,00			€ 3.000,00	COMUNI DI PINETO-SILVI	100%		05/03/2018
S00- Funzionamento ordinario	Proventi e entrate diverse	L1: S00- Funzionamento ordinario, L2: PED- Proventi e entrate diverse, L3: SC_11- Contributi e trasferimenti da parte di organismi comunitari e internazionali	€ 15.000,00	€ 15.000,00	ECORENDICONTO			100%		05/03/2018



S00- Funzionamento ordinario	Proventi e entrate diverse	L1: S00- Funzionamento ordinario, L2: PED- Proventi e entrate diverse, L3: SC_12- Proventi da tasse partecipazione concorsi	€ 4.000,00			€ 4.000,00	PRIVATI	100%		05/03/2018
S00- Funzionamento ordinario	Proventi e entrate diverse	L1: S00- Funzionamento ordinario, L2: PED- Proventi e entrate diverse, L3: SC_13- Proventi da quote partecipazione corsi	€ 1.574,16			€ 1.574,16	PRIVATI	100%		05/03/2018
S00- Funzionamento ordinario	Spese correnti su stipendi e personale consorzio	L1: S00- Funzionamento ordinario, L2: Per- Spese correnti su stipendi e personale consorzio, L3: SC_3- Quota associativa Regione Abruzzo	€ 44.150,00			€ 44.150,00	REGIONE ABRUZZO	0%	Fondi non ancora erogati dall'Ente e pertanto accantonate anche le specifiche voci di spesa	05/03/2018
S00- Funzionamento ordinario	Spese correnti su stipendi e personale consorzio	L1: S00- Funzionamento ordinario, L2: Per- Spese correnti su stipendi e personale consorzio, L3: SC_4- Quota Associativa Comuni - Comune di Pineto	€ 55.417,13			€ 55.417,13	COMUNE DI PINETO	100%		05/03/2018
S00- Funzionamento ordinario	Spese correnti su stipendi e personale consorzio	L1: S00- Funzionamento ordinario, L2: Per- Spese correnti su stipendi e personale consorzio, L3: SC_5- Quota Associativa Comuni - Comune di Silvi.	€ 32.000,00			€ 32.000,00	COMUNE DI SILVI	100%		05/03/2018
S00- Funzionamento ordinario	Spese correnti su stipendi e personale consorzio	L1: S00- Funzionamento ordinario, L2: Per- Spese correnti su stipendi e personale consorzio, L3: SC_6- Quota Associativa Provincia	€ 6.350,00			€ 6.350,00	PROVINCIA DI TERAMO	0%	Fondi non ancora erogati dall'Ente e pertanto accantonate anche le specifiche voci di spesa	05/03/2018
S00- Funzionamento ordinario	Spese di Funzionamento dell'AMP	L1: S00- Funzionamento ordinario, L2: SF- Spese di Funzionamento dell'AMP, L3: SC_1- Finanziamenti Ministero Ambiente da parte corrente	€ 82.610,15	€ 82.610,15	RIPARTO			100%		05/03/2018
S00- Funzionamento ordinario	Spese di Funzionamento dell'AMP	L1: S00- Funzionamento ordinario, L2: SF- Spese di Funzionamento dell'AMP, L3: SC_2-	€ 81.555,00	€ 81.555,00	RIPARTO			100%		05/03/2018



		Maggiore somma contributo Ministero Ambiente da applicare al bilancio								
S00- Funzioname nto ordinario	Spese immobili e servizi per consorzio	L1: S00- Funzionamento ordinario, L2: Imm- Spese immobili e servizi per consorzio, L3: SC_7-Quota Associativa Comuni sotto forma di concessioni, autorizzazioni, godimento di beni ecc. (v. cap. di spesa 190/2) - Comune di Pineto	€ 53.582,87			€ 53.582,87	COMUNE DI PINETO	100%		05/03/2018
S00- Funzioname nto ordinario	Spese immobili e servizi per consorzio	L1: S00- Funzionamento ordinario, L2: Imm- Spese immobili e servizi per consorzio, L3: SC_8-Quota Associativa Comuni sotto forma di concessioni, autorizzazioni, godimento di beni ecc. (v. cap. di spesa 190/3) - Comune di Silvi	€ 25.000,00			€ 25.000,00	COMUNE DI SILVI	100%		05/03/2018
S00- Funzioname nto ordinario	Spese immobili e servizi per consorzio	L1: S00- Funzionamento ordinario, L2: Imm- Spese immobili e servizi per consorzio, L3: SC_9-Quota Associativa Provincia sotto forma di concessioni, autorizzazioni, godimento di beni ecc. (v. cap. di spesa 190/4)	€ 41.000,00			€ 41.000,00	PROVINCIA DI TERAMO	100%		05/03/2018
S01- Autofinanzia mento	AL- Ripristini ambientali alluvione	L1: S01- Autofinanziamento, L2: AL-Ripristini ambientali alluvione, L3: I_0-Imprevisti AL	€ 6.000,00	€ 6.000,00	ALTRI			100%		05/03/2018
S01- Autofinanzia mento	BD- Biodiversit à e Contabilità Amb.	L1: S01- Autofinanziamento, L2: BD-Biodiversità e Contabilità Amb., L3: I_30-Coordinamento ricerche per Contabilità ambientale MinAmbiente	€ 3.000,00			€ 3.000,00	POR-FESR	50%		05/03/2018
S01- Autofinanzia mento	Man- Manutenzi oni mezzo nautico e boe	L1: S01- Autofinanziamento, L2: Man- Manutenzioni mezzo nautico e boe, L3: I_1-Torre e Mezzo Nautico	€ 4.928,00	€ 4.928,00	MANUTENZIONI TO			50%		05/03/2018



S01-Autofinanziamento	SP1-Progetti e investimenti AMP	L1: S01-Autofinanziamento, L2: SP1-Progetti e investimenti AMP, L3: L_19-Progetto fund-rising e supporto progetti	€ 8.000,00			€ 8.000,00	INTERREG	50%		05/03/2018
S02-Consolidamento personale/co laboratori	BOE-Campo boe e corridoio di lancio	L2: BD, L3: U_30_bis-Progetto Centro Prenotazioni unico e coordinamento attività	€ 5.000,00					100%		05/03/2018
S03-Gestione della Pineta	AL-Ripristini ambientali alluvione	L1: S03-Gestione della Pineta, L2: AL-Ripristini ambientali alluvione, L3: L_12-Progetto sistemazione Giardino Mediterraneo o Torre Cerrano	€ 5.000,00					100%		05/03/2018
S03-Gestione della Pineta	AL-Ripristini ambientali alluvione	L1: S03-Gestione della Pineta, L2: AL-Ripristini ambientali alluvione, L3: L_13-Progetto piano anti-incendio-boschivo pinete e inserimento	€ 15.000,00					100%		05/03/2018
S03-Gestione della Pineta	BD-Biodiversità e Contabilità Amb.	L1: S03-Gestione della Pineta, L2: BD-Biodiversità e Contabilità Amb., L3: L_26-Progetto ricerca suoli sommersi e dunali	€ 1.313,23			€ 1.313,23	POR-FESR	50%		05/03/2018
S03-Gestione della Pineta	Man-Manutenzioni mezzo nautico e boe	L1: S03-Gestione della Pineta, L2: Man-Manutenzioni mezzo nautico e boe, L3: L_22-Progetto campi di volontariato con scout	€ 1.000,00					100%		05/03/2018
S04-Co-gestione flussi turistici	AL-Ripristini ambientali alluvione	L1: S04-Co-gestione flussi turistici, L2: AL-Ripristini ambientali alluvione, L3: L_31-Progetto verifiche pulizia duna ed arenile	€ 5.000,00					100%		05/03/2018
S04-Co-gestione flussi turistici	BD-Biodiversità e Contabilità Amb.	L1: S04-Co-gestione flussi turistici, L2: BD-Biodiversità e Contabilità Amb., L3: L_8-Progetto Lido Amico del Parco 2017	€ 2.000,00	€ 2.000,00	ECORENDIC ONTO			100%		05/03/2018
S04-Co-gestione flussi turistici	IP-Info point e VHF	L1: S04-Co-gestione flussi turistici, L2: IP-Info point e VHF, L3: L_10-Progetto info-point Pineto e Silvi con spostamento casotto da Piomba a Cerrano	€ 72.081,60					80%		05/03/2018
S04-Co-gestione flussi turistici	IP-Info point e VHF	L1: S04-Co-gestione flussi turistici, L2: IP-Info point e VHF, L3: L_21-Riattivazione	€ 7.300,00					100%		05/03/2018



		pensilina fotovoltaica Torre e VHF								
S04-Co- gestione flussi turistici	Man- Manutenzi oni mezzo nautico e boe	L1: S04-Co-gestione flussi turistici, L2: Man-Manutenzioni mezzo nautico e boe , L3: I_23-Progetto campi estivi con associazioni	€ 1.000,00	€ 1.000,00	FONDI DI INVESTIMEN TO			100%		05/03/2018
S04-Co- gestione flussi turistici	Man- Manutenzi oni mezzo nautico e boe	L1: S04-Co-gestione flussi turistici, L2: Man-Manutenzioni mezzo nautico e boe , L3: I_24-Progetto CUP e Ride estate 2017	€ 10.000,00	€ 10.000,00	FONDI DI INVESTIMEN TO			100%		05/03/2018
S04-Co- gestione flussi turistici	MM- Progetto Museo del Mare	L1: S04-Co-gestione flussi turistici, L2: MM-Progetto Museo del Mare , L3: I_5- Progetto divulgazione, brochure, VistitCerrano, etc.	€ 50.495,58	€ 50.495,58	FONDI DI INVESTIMEN TO	€ 47.495,58	POR-FESR	20%		05/03/2018
S04-Co- gestione flussi turistici	MS- Strategia Marina (Marine Strategy)	L1: S04-Co-gestione flussi turistici, L2: MS- Strategia Marina (Marine Strategy), L3: I_33-Progetto attività particolari Torre Cerrano Marine Strategy	€ 76.110,45	€ 76.110,45	ALTRO			20%		05/03/2018
S04-Co- gestione flussi turistici	SP3-CETS	L1: S04-Co-gestione flussi turistici, L2: SP3-CETS, L3: I_29- Progetto comunicazione e tavolo stakeholders forum CETS (UnITE)	€ 32.000,00			€ 32.000,00	INTERREG	20%		05/03/2018
S05- Comunicazio ne e controllo regimentazio ne fluviale	AL- Ripristini ambientali alluvione	L1: S05- Comunicazione e controllo regimentazione fluviale, L2: AL- Ripristini ambientali alluvione, L3: I_14- Progetto riconoscimento ZPS da Foce Vomano a Foce Piomba e pineta negli habitat del SIC e VINCA	€ 50.885,52	€ 50.885,52	ALTRO	€ 47.885,52	POR-FESR	100%	Fondi 75.000,00 Ripristini ambientali AL 2017	05/03/2018
S05- Comunicazio ne e controllo regimentazio ne fluviale	AL- Ripristini ambientali alluvione	L1: S05- Comunicazione e controllo regimentazione fluviale, L2: AL- Ripristini ambientali alluvione, L3: I_18- Progetto qualità acqua e Contratto di fiume	€ 4.000,00	€ 4.000,00	ALTRO			100%	Fondi 15.000,00 Ripristini ambientali AL 2017	05/03/2018
S05- Comunicazio ne e controllo	AL- Ripristini ambientali alluvione	L1: S05- Comunicazione e controllo regimentazione	€ 49.410,00	€ 49.410,00	FONDI DI INVESTIMEN TO			100%		05/03/2018



regimentazione fluviale		fluviale, L2: AL-Ripristini ambientali alluvione, L3: I_18-Progetto qualità acqua e Contratto di fiume								
S05-Comunicazione e controllo regimentazione fluviale	BD-Biodiversità e Contabilità Amb.	L1: S05-Comunicazione e controllo regimentazione fluviale, L2: BD-Biodiversità e Contabilità Amb., L3: I_27-Progetto ricerca capacità depurativa acque AMP e aspetti Socio-Economici	€ 18.851,23	€ 18.851,23	INTEGRAZIONE RIPARTO			100%		05/03/2018
S06-Co-gestione della pesca	BD-Biodiversità e Contabilità Amb.	L1: S06-Co-gestione della pesca, L2: BD-Biodiversità e Contabilità Amb., L3: I_20-Progetto Snorkeling e Visual Census e gestione Info-Point e monitoraggio	€ 10.000,00	€ 10.000,00	ECORENDIC ONTO			100%		05/03/2018
S06-Co-gestione della pesca	BD-Biodiversità e Contabilità Amb.	L1: S06-Co-gestione della pesca, L2: BD-Biodiversità e Contabilità Amb., L3: I_25-Progetto ricerca Effetto Riserva	€ 17.193,18	€ 17.193,18	INTEGRAZIONE RIPARTO			20%		05/03/2018
S06-Co-gestione della pesca	BD-Biodiversità e Contabilità Amb.	L1: S06-Co-gestione della pesca, L2: BD-Biodiversità e Contabilità Amb., L3: I_28-Progetto ricerca aumento biomassa interno-esterno AMP	€ 27.500,00	€ 27.500,00	ECORENDIC ONTO			20%		05/03/2018
S07-Sorveglianza	AL-Ripristini ambientali alluvione	L1: S07-Sorveglianza, L2: AL-Ripristini ambientali alluvione, L3: I_9-Progetto Cartellonistica lungo la costa, spiaggia, pinete, sottopassi ferroviari	€ 19.000,00	€ 19.000,00				100%		05/03/2018
S07-Sorveglianza	BD-Biodiversità e Contabilità Amb.	L1: S07-Sorveglianza, L2: BD-Biodiversità e Contabilità Amb., L3: I_6-Progetto monitoraggio e sorveglianza, convenzioni-Videosorveglianza e Museo del Mare	€ 21.467,44	€ 21.467,44	FONDI DI INVESTIMENTO			100%		05/03/2018
S07-Sorveglianza	BD-Biodiversità e Contabilità Amb.	L1: S07-Sorveglianza, L2: BD-Biodiversità e Contabilità Amb., L3: I_15-Progetto SalvaFratino2017 con messa in opera di sistemi di fototrappolaggio contro vandalismo nidi	€ 5.000,00	€ 5.000,00	ECORENDIC ONTO			100%		05/03/2018
S08-	Man-	L1: S08-Educazione e	€ 4.074,30					100%		05/03/2018



Educazione e sensibilizzazione	Manutenzioni mezzo nautico e boe	sensibilizzazione, L2: Man-Manutenzioni mezzo nautico e boe, L3: I_2- Progetto pulmino, gommone, ed Educazione Ambientale								
S08- Educazione e sensibilizzazione	Man-Manutenzioni mezzo nautico e boe	L1: S08-Educazione e sensibilizzazione, L2: Man-Manutenzioni mezzo nautico e boe, L3: I_16- Progetto ristampa volume Piano di Gestione SIC e Regolamento	€ 4.000,00					100%		05/03/2018
S08- Educazione e sensibilizzazione	MM-Progetto Museo del Mare	L1: S08-Educazione e sensibilizzazione, L2: MM-Progetto Museo del Mare, L3: I_4- Progetto Brezza di Mare come trimestrale grafica e stampa	€ 3.000,00					100%		05/03/2018
S08- Educazione e sensibilizzazione	MM-Progetto Museo del Mare	L1: S08-Educazione e sensibilizzazione, L2: MM-Progetto Museo del Mare, L3: I_04 bis-Comunicazione, Ufficio Stampa e red. Brezza di Mare	€ 96.000,00			€ 90.000,00	POR-FESR	50%		05/03/2018
S08- Educazione e sensibilizzazione	MM-Progetto Museo del Mare	L1: S08-Educazione e sensibilizzazione, L2: MM-Progetto Museo del Mare, L3: I_17- Museo del Mare e caffè letterario	€ 55.706,00			€ 51.706,00	POR-FESR	50%		05/03/2018
S08- Educazione e sensibilizzazione	MM-Progetto Museo del Mare	L1: S08-Educazione e sensibilizzazione, L2: MM-Progetto Museo del Mare, L3: I_32- Progetto Museo del Mare compl. opere avviate e in cantiere in sommità della torre	€ 19.087,00					50%		05/03/2018
S08- Educazione e sensibilizzazione	MM-Progetto Museo del Mare	L1: S08-Educazione e sensibilizzazione, L2: MM-Progetto Museo del Mare, L3: I_34- Progetto allestimento Museo del Mare e Multimedialità	€ 22.021,20					50%		05/03/2018
S08- Educazione e sensibilizzazione	SP1-Progetti e investimenti AMP	L1: S08-Educazione e sensibilizzazione, L2: SP1-Progetti e investimenti AMP, L3: I_04 ter- Contributo per testate esterne e mezzo disabili	€ 2.640,00	€ 2.640,00	RIPARTO			100%		05/03/2018
S08- Educazione e sensibilizzazione	SP2-Cartellonistica e corso	L1: S08-Educazione e sensibilizzazione, L2: SP2-Cartellonistica e corso ASTA, L3: I_35-	€ 10.000,00	€ 10.000,00	RIPARTO			100%		05/03/2018



	ASTA	Borse di Studio per Master a tema o Corso ASTA								
S09-Delimitazione e zone dunali	AL-Ripristini ambientali alluvione	L1: S09-Delimitazione zone dunali, L2: AL-Ripristini ambientali alluvione, L3: I_3-Progetto rilievo dune e pineta	€ 3.000,00	FONDI ALTRI				100%		05/03/2018
S09-Delimitazione e zone dunali	AL-Ripristini ambientali alluvione	L1: S09-Delimitazione zone dunali, L2: AL-Ripristini ambientali alluvione, L3: I_7-Progetto SalvaDuna 2017	€ 83.599,66	FONDI ALTRI	€ 58.599,66	POR-FESR		100%		05/03/2018
S10-Implementazione Campi Boe	BOE-Campo boe e corridoio di lancio	L1: S10-Implementazione Campi Boe, L2: Boe-Campo boe e corridoio di lancio, L3: I_11-Progetto campo boe per gavitelli ormeggio e corridoio di lancio all'info-point	€ 37.000,00	FONDI ALTRI				100%		05/03/2018
TOTALE			€ 1.313.903,71	€ 707.829,55		€ 606.074,16				
			FONDI MATTM ISEA 2017	€ 441.389,25						



ISEA 2017 a seguito variazione Novembre 2017

DA COMPILARE IN FASE DI PROGRAMMAZIONE				DA COMPILARE SUCCESSIVAMENTE ALLA COMUNICAZIONE DI ASSEGNAZIONE DEI FONDI 2017 DA PARTE DEL MATTM						
STRATEGIE	OBIETTIVI 2017	DESCRIZIONE SINGOLA ATTIVITA'	COSTO COMPLESSIVO DELL'ATTIVITA'	COSTO FINANZIATO CON FONDI MATTM		COSTO FINANZIATO CON ALTRE FONTI		STATO DI AVANZAMENTO DELL'ATTIVITA'		DATA
				IMPORTO	TIPOLOGIA FONDI MATTM	IMPORTO	TIPOLOGIA ALTRE FONTI	% DI AVANZAMENTO	NOTE	
S00- Funzionamento ordinario	Proventi e entrate diverse	L1: S00- Funzionamento ordinario, L2: PED- Proventi e entrate diverse, L3: SC_10- Finanziamenti da altri enti su convenzioni	€ 3.000,00			€ 3.000,00	COMUNI DI PINETO-SILVI	100%		05/03/2018
S00- Funzionamento ordinario	Proventi e entrate diverse	L1: S00- Funzionamento ordinario, L2: PED- Proventi e entrate diverse, L3: SC_11- Contributi e trasferimenti da parte di organismi comunitari e internazionali	€ 0,00					100%		05/03/2018
S00- Funzionamento ordinario	Proventi e entrate diverse	L1: S00- Funzionamento ordinario, L2: PED- Proventi e entrate diverse, L3: SC_12- Proventi da tasse partecipazione concorsi	€ 4.000,00			€ 4.000,00	PRIVATI	100%		05/03/2018
S00- Funzionamento ordinario	Proventi e entrate diverse	L1: S00- Funzionamento ordinario, L2: PED- Proventi e entrate diverse, L3: SC_13- Proventi da quote partecipazione corsi	€ 1.574,16			€ 1.574,16	PRIVATI	100%		05/03/2018
S00- Funzionamento ordinario	Spese correnti su stipendi e personale consorzio	L1: S00- Funzionamento ordinario, L2: Per- Spese correnti su stipendi e personale consorzio, L3: SC_3- Quota associativa Regione Abruzzo	€ 44.150,00			€ 44.150,00	REGIONE ABRUZZO	0%	Fondi non ancora erogati dall'Ente e pertanto accantonate anche le specifiche voci di spesa	05/03/2018
S00- Funzionamento ordinario	Spese correnti su stipendi e personale consorzio	L1: S00- Funzionamento ordinario, L2: Per- Spese correnti su stipendi e personale consorzio, L3: SC_4- Quota Associativa Comuni - Comune di Pineto	€ 55.417,13			€ 55.417,13	COMUNE DI PINETO	100%		05/03/2018



S00- Funzionament o ordinario	Spese correnti su stipendi e personale consorzio	L1: S00- Funzionamento ordinario, L2: Per- Spese correnti su stipendi e personale consorzio, L3: SC_5- Quota Associativa Comuni - Comune di Silvi	€ 32.000,00			€ 32.000,00	COMUNE DI SILVI	100%		05/03/2018
S00- Funzionament o ordinario	Spese correnti su stipendi e personale consorzio	L1: S00- Funzionamento ordinario, L2: Per- Spese correnti su stipendi e personale consorzio, L3: SC_6- Quota Associativa Provincia	€ 6.350,00			€ 6.350,00	PROVINCIA DI TERAMO	0%	Fondi non ancora erogati dall'Ente e pertant o accanto nate anche le specifiche e voci di spesa	05/03/2018
S00- Funzionament o ordinario	Spese di Funzionamento dell'AMP	L1: S00- Funzionamento ordinario, L2: SF-Spese di Funzionamento dell'AMP, L3: SC_1- Finanziamenti Ministero Ambiente da parte corrente	€ 82.610,15	€ 82.610,15	RIPARTO			100%		05/03/2018
S00- Funzionament o ordinario	Spese di Funzionamento dell'AMP	L1: S00- Funzionamento ordinario, L2: SF-Spese di Funzionamento dell'AMP, L3: SC_2- Maggiore somma contributo Ministero Ambiente da applicare al bilancio	€ 81.555,00	€ 81.555,00	RIPARTO			100%		05/03/2018
S00- Funzionament o ordinario	Spese immobili e servizi per consorzio	L1: S00- Funzionamento ordinario, L2: Imm- Spese immobili e servizi per consorzio, L3: SC_7-Quota Associativa Comuni sotto forma di concessioni, autorizzazioni, godimento di beni ecc. (v. cap. di spesa 190/2) - Comune di Pineto	€ 53.582,87			€ 53.582,87	COMUNE DI PINETO	100%		05/03/2018



S00- Funzionament o ordinario	Spese immobili e servizi per consorzio	L1: S00- Funzionamento ordinario, L2: Imm- Spese immobili e servizi per consorzio, L3: SC_8-Quota Associativa Comuni sotto forma di concessioni, autorizzazioni, godimento di beni ecc. (v. cap. di spesa 190/3) - Comune di Silvi	€ 25.000,00			€ 25.000,00	COMUNE DI SILVI	100%	05/03/2018
S00- Funzionament o ordinario	Spese immobili e servizi per consorzio	L1: S00- Funzionamento ordinario, L2: Imm- Spese immobili e servizi per consorzio, L3: SC_9-Quota Associativa Provincia sotto forma di concessioni, autorizzazioni, godimento di beni ecc. (v. cap. di spesa 190/4)	€ 41.000,00			€ 41.000,00	PROVINCIA DI TERAMO	100%	05/03/2018
S01- Autofinanziam ento	AL-Ripristini ambientali alluvione	L1: S01- Autofinanziamento, L2: AL-Ripristini ambientali alluvione, L3: I_0-Imprevisti AL	€ 0,00					100%	05/03/2018
S01- Autofinanziam ento	BD-Biodiversità e Contabilità Amb.	L1: S01- Autofinanziamento, L2: BD-Biodiversità e Contabilità Amb., L3: I_30-Coordinamento ricerche per Contabilità ambientale MinAmbiente	€ 3.000,00			€ 3.000,00	POR-FESR	50%	05/03/2018
S01- Autofinanziam ento	Man- Manutenzioni mezzo nautico e boe	L1: S01- Autofinanziamento, L2: Man-Manutenzioni mezzo nautico e boe , L3: I_1-Torre e Mezzo Nautico	€ 2.928,00	€ 2.928,00	FONDI DI INVESTIMEN TO			50%	05/03/2018
S01- Autofinanziam ento	SP1-Progetti e Investimenti AMP	L1: S01- Autofinanziamento, L2: SP1-Progetti e investimenti AMP, L3: I_19-Progetto fund- raising e supporto progetti	€ 8.000,00			€ 8.000,00	INTERREG	50%	05/03/2018



Consolidamento o personale/collaboratori	ALP - Progetto ambientale alluvione	L2: ALP L2 / 30 bis Progetto Centro Prenotazioni unico e coordinamento attività	€ 8.000,00	€ 8.000,00	ALTRO			10%	PRG/PA n. 2018	05/03/2018
S02-Consolidamento personale/collaboratori	BOE-Campo boe e corridoio di lancio	L2: BD, L3: U_30_bis-Progetto Centro Prenotazioni unico e coordinamento attività	€ 0,00					100%		05/03/2018
S03-Gestione della Pineta	AL-Ripristini ambientali alluvione	L1: S03-Gestione della Pineta, L2: AL-Ripristini ambientali alluvione, L3: I_12-Progetto sistemazione Giardino Mediterraneo Torre Cerrano	€ 0,00					100%		05/03/2018
S03-Gestione della Pineta	AL-Ripristini ambientali alluvione	L1: S03-Gestione della Pineta, L2: AL-Ripristini ambientali alluvione, L3: I_13-Progetto piano anti-incendio-boschivo pinete e inserimento	€ 0,00					100%		05/03/2018
S03-Gestione della Pineta	BD-Biodiversità e Contabilità Amb.	L1: S03-Gestione della Pineta, L2: BD-Biodiversità e Contabilità Amb., L3: I_26-Progetto ricerca suoli sommersi e dunali	€ 1.313,23			€ 1.313,23	POR-FESR	50%		05/03/2018
S03-Gestione della Pineta	Man-Manutenzioni mezzo nautico e boe	L1: S03-Gestione della Pineta, L2: Man-Manutenzioni mezzo nautico e boe, L3: I_22-Progetto campi di volontariato con scout	€ 0,00					100%		05/03/2018
S03-Gestione della Pineta	ALP - Progetto ambientale alluvione	L1: ALP L1 / 22 Progetto Centro Prenotazioni unico e coordinamento attività	€ 1.000,00	€ 1.000,00	ALTRO			10%	PRG/PA n. 2018	05/03/2018
S03-Gestione della Pineta	ALP - Progetto ambientale alluvione	L1: ALP L1 / 30 Progetto Centro Prenotazioni unico e coordinamento attività	€ 8.000,00	€ 8.000,00	ALTRO			10%	PRG/PA n. 2018	05/03/2018
S03-Gestione della Pineta	ALP - Progetto ambientale alluvione	L1: ALP L1 / 30 Progetto Centro Prenotazioni unico e coordinamento attività	€ 8.000,00	€ 8.000,00	ALTRO			10%	PRG/PA n. 2018	05/03/2018
S03-Gestione della Pineta	ALP - Progetto ambientale alluvione	L1: ALP L1 / 22 Progetto Centro Prenotazioni unico e coordinamento attività	€ 1.000,00	€ 1.000,00	ALTRO			10%	PRG/PA n. 2018	05/03/2018



Linea Co- gestione flussi turistici	AL2 e AL3 Ripristini ambientali alluvione	L1: AL2 e AL3 L3: I_31- Progetto pulizia duna ed arenile - Area Unida e Fioripuntina	€ 30.000,00	€ 30.000,00	ALTRO					05/03/2018	
S04-Co- gestione flussi turistici	AL-Ripristini ambientali alluvione	L1: S04-Co-gestione flussi turistici, L2: AL- Ripristini ambientali alluvione, L3: I_31- Progetto verifiche pulizia duna ed arenile	€ 0,00						100%		05/03/2018
S04-Co- gestione flussi turistici	BD-Biodiversità e Contabilità Amb.	L1: S04-Co-gestione flussi turistici, L2: BD- Biodiversità e Contabilità Amb., L3: I_8-Progetto Lido Amico del Parco 2017	€ 0,00						100%		05/03/2018
S04-Co- gestione flussi turistici	IP-Info point e VHF	L1: S04-Co-gestione flussi turistici, L2: IP- Info point e VHF, L3: I_10-Progetto info- point Pineto e Silvi con spostamento casotto da Piomba a Cerrano	€ 37.081,60	€ 37.081,60	FONDI DI INVESTIMEN TO				80%		05/03/2018
S04-Co- gestione flussi turistici	IP-Info point e VHF	L1: S04-Co-gestione flussi turistici, L2: IP- Info point e VHF, L3: I_21-Riattivazione pensilina fotovoltaica Torre e VHF	€ 0,00						100%		05/03/2018
S04-Co- gestione flussi turistici	Man- Manutenzioni mezzo nautico e boe	L1: S04-Co-gestione flussi turistici, L2: Man-Manutenzioni mezzo nautico e boe , L3: I_23-Progetto campi estivi con associazioni	€ 0,00						100%		05/03/2018
S04-Co- gestione flussi turistici	Man- Manutenzioni mezzo nautico e boe	L1: S04-Co-gestione flussi turistici, L2: Man-Manutenzioni mezzo nautico e boe , L3: I_24-Progetto CUP e Ride estate 2017	€ 0,00						100%		05/03/2018
S04-Co- gestione flussi turistici	MM-Progetto Museo del Mare	L1: S04-Co-gestione flussi turistici, L2: MM- Progetto Museo del Mare , L3: I_5- Progetto divulgazione, brochure, VistitCerrano, etc.	€ 47.495,58			€ 47.495,58	POR-FESR		20%		05/03/2018
S04-Co- gestione flussi turistici	MS-Strategia Marina (Marine Strategy)	L1: S04-Co-gestione flussi turistici, L2: MS- Strategia Marina (Marine Strategy), L3: I_33-Progetto attività particolari Torre Cerrano Marine Strategy	€ 76.110,45	€ 76.110,45	ALTRO				20%		05/03/2018



S04-Co-gestione flussi turistici	SP3-CETS	L1: S04-Co-gestione flussi turistici, L2: SP3-CETS, L3: I_29-Progetto comunicazione e tavolo stakeholders forum CETS (UnITE)	€ 32.000,00			€ 32.000,00	INTERREG	20%		05/03/2018
S05-Comunicazione e controllo regimentazioni e fluviale	AL-Ripristini ambientali alluvione	L1: S05-Comunicazione e controllo regimentazione fluviale, L2: AL-Ripristini ambientali alluvione, L3: I_14-Progetto riconoscimento ZPS da Foce Vomano a Foce Piomba e pineta negli habitat del SIC e VINCA	€ 47.885,52			€ 47.885,52	POR-FESR	100%		05/03/2018
S05-Comunicazione e controllo regimentazioni e fluviale	AL-Ripristini ambientali alluvione	L1: S05-Comunicazione e controllo regimentazione fluviale, L2: AL-Ripristini ambientali alluvione, L3: I_18-Progetto qualità acqua e Contratto di fiume	€ 0,00					100%		05/03/2018
S05-Comunicazione e controllo regimentazioni e fluviale	AL-Ripristini ambientali alluvione	L1: S05-Comunicazione e controllo regimentazione fluviale, L2: AL-Ripristini ambientali alluvione, L3: I_18-Progetto qualità acqua e Contratto di fiume	€ 49.410,00	€ 49.410,00	FONDI DI INVESTIMENTO			100%		05/03/2018
S05-Comunicazione e controllo regimentazioni e fluviale	BD-Biodiversità e Contabilità Amb.	L1: S05-Comunicazione e controllo regimentazione fluviale, L2: BD-Biodiversità e Contabilità Amb., L3: I_27-Progetto ricerca capacità depurativa acque AMP e aspetti Socio-Economici	€ 18.851,23	€ 18.851,23	INTEGRAZIONE RIPARTO			100%		05/03/2018
S06-Co-gestione della pesca	BD-Biodiversità e Contabilità Amb.	L1: S06-Co-gestione della pesca, L2: BD-Biodiversità e Contabilità Amb., L3: I_20-Progetto Snorkeling e Visual Census e gestione Info-Point e monitoraggio	€ 0,00					100%		05/03/2018



S06-Co-gestione della pesca	BD-Biodiversità e Contabilità Amb.	L1: S06-Co-gestione della pesca, L2: BD-Biodiversità e Contabilità Amb., L3: I_25-Progetto ricerca Effetto Riserva	€ 17.193,18	€ 17.193,18	INTEGRAZIONE RIPARTO			20%	05/03/2018
S06-Co-gestione della pesca	BD-Biodiversità e Contabilità Amb.	L1: S06-Co-gestione della pesca, L2: BD-Biodiversità e Contabilità Amb., L3: I_28-Progetto ricerca aumento biomassa interno-esterno AMP	€ 27.500,00	€ 27.500,00	ECORENDIC ONTO			20%	05/03/2018
S07-Sorveglianza	AL-Ripristini ambientali alluvione	L1: AL1-L3-IL 95 Progetto Salvafratino 2017 con installazione WWF per monitoraggio spiaggia	€ 21.000,00	€ 21.000,00	ALTRON			100%	05/03/2018
S07-Sorveglianza	AL-Ripristini ambientali alluvione	L1: S07-Sorveglianza, L2: AL-Ripristini ambientali alluvione, L3: I_9-Progetto Cartellonistica lungo la costa, spiaggia, pinete, sottopassi ferroviari	€ 0,00					100%	05/03/2018
S07-Sorveglianza	BD-Biodiversità e Contabilità Amb.	L1: S07-Sorveglianza, L2: BD-Biodiversità e Contabilità Amb., L3: I_6-Progetto monitoraggio e sorveglianza, convenzioni-Videosorveglianza e Museo del Mare	€ 21.467,44	€ 21.467,44	FONDI DI INVESTIMENTO			100%	05/03/2018
S07-Sorveglianza	BD-Biodiversità e Contabilità Amb.	L1: S07-Sorveglianza, L2: BD-Biodiversità e Contabilità Amb., L3: I_15-Progetto SalvaFratino2017 con messa in opera di sistemi di fototrappolaggio contro vandalismo nidi	€ 0,00					100%	05/03/2018
S08-Educazione e sensibilizzazione	AL-Ripristini ambientali alluvione	L1: AL2 - U 04 Progetto Salvafratino 2017 con installazione pinete e spiaggia	€ 3.000,00	€ 3.000,00	ALTRON			100%	05/03/2018
S08-Educazione e sensibilizzazione	Man-Manutenzioni mezzo nautico e boe	L1: S08-Educazione e sensibilizzazione, L2: Man-Manutenzioni mezzo nautico e boe, L3: I_2-Progetto pulmino, gommone, ed Educazione Ambientale	€ 0,00					100%	05/03/2018



S08- Educazione e sensibilizzazione	Man- Manutenzioni mezzo nautico e boe	L1: S08-Educazione e sensibilizzazione, L2: Man-Manutenzioni mezzo nautico e boe , L3: I_16- Progetto ristampa volume Piano di Gestione SIC e Regolamento	€ 0,00					100%	05/03/2018
S08- Educazione e sensibilizzazione	MM-Progetto Museo del Mare	L1: S08-Educazione e sensibilizzazione, L2: MM-Progetto Museo del Mare , L3: I_4- Progetto Brezza di Mare come trimestrale grafica e stampa	€ 0,00					100%	05/03/2018
S08- Educazione e sensibilizzazione	MM-Progetto Museo del Mare	L1: S08-Educazione e sensibilizzazione, L2: MM-Progetto Museo del Mare , L3: I_04 bis- Comunicazione, Ufficio Stampa e red. Brezza di Mare	€ 90.000,00			€ 90.000,00	POR-FESR	50%	05/03/2018
S08- Educazione e sensibilizzazione	MM-Progetto Museo del Mare	L1: S08-Educazione e sensibilizzazione, L2: MM-Progetto Museo del Mare , L3: I_17- Museo del Mare e caffè letterario	€ 51.076,00			€ 51.706,00	POR-FESR	50%	05/03/2018
S08- Educazione e sensibilizzazione	MM-Progetto Museo del Mare	L1: S08-Educazione e sensibilizzazione, L2: MM-Progetto Museo del Mare , L3: I_32- Progetto Museo del Mare compl. opere avviate e in cantiere in sommità della torre	€ 4.087,00	€ 4.087,00	FONDI DI INVESTIMENTO			50%	05/03/2018
S08- Educazione e sensibilizzazione	MM-Progetto Museo del Mare	L1: S08-Educazione e sensibilizzazione, L2: MM-Progetto Museo del Mare , L3: I_34- Progetto allestimento Museo del Mare e Multimedialità	€ 9.955,20	€ 9.955,20	FONDI DI INVESTIMENTO			50%	05/03/2018
S08- Educazione e sensibilizzazione	SP1-Progetti e investimenti AMP	L1: S08-Educazione e sensibilizzazione, L2: SP1-Progetti e investimenti AMP, L3: I_04 ter-Contributo per testate esterne e mezzo disabili	€ 2.640,00	€ 2.640,00	RIPARTO			100%	05/03/2018
S08- Educazione e sensibilizzazione	SP2- Cartellonistica e corso ASTA	L1: S08-Educazione e sensibilizzazione, L2: SP2-Cartellonistica e corso ASTA, L3: I_35- Borse di Studio per Master a tema o Corso ASTA	€ 10.000,00	€ 10.000,00	RIPARTO			100%	05/03/2018



S09- Delimitazione zone dunali	AL-Ripristini ambientali alluvione	L1: S09-Delimitazione zone dunali, L2: AL- Ripristini ambientali alluvione, L3: I_3- Progetto rilievo dune e pineta	€ 0,00					100%		05/03/2018
S09- Delimitazione zone dunali	AL-Ripristini ambientali alluvione	L1: S09-Delimitazione zone dunali, L2: AL- Ripristini ambientali alluvione, L3: I_7- Progetto SalvaDuna- 2017	€ 58.599,66			€ 58.599,66	POR-FESR	100%		05/03/2018
S10- Implementazio ne Campi Boe	BOE-Campo boe e corridoio di lancio	L1: S10- Implementazione Campi Boe, L2: Boe- Campo boe e corridoio di lancio, L3: I_11- Progetto campo boe per gavitelli ormeggio e corridoio di lancio all'info-point	€ 0,00					100%		05/03/2018
TOTALE			€ 1.146.833,41	€ 541.389,25		€ 606.074,16				

Pineto-Silvi li 05.03.2018

Il Direttore
Antonio Chianola



Relazione Programmazione annuale 2018

La presente Relazione è predisposta per l'aggiornamento della programmazione ISEA (programmazione annuale 2018 e previsione 2018-2020) che il Ministero dell'Ambiente ha introdotto per il monitoraggio e la valutazione della efficacia di gestione delle AMP Italiane e prosegue, riprende ed approfondisce per il 2017 la del Delibera CdA n.121 del 02 febbraio 2018 "**Ultima Variazione assestamento PEG/PdG2017 e PEG/Piano di Gestione 2018 e pluriennale 2018/2020**" che prevede somme come ripilogato nelle seguenti tabelle:

Programmi

Programma finanziamento	Intervento	Importo stanziato	Programma
Fondi invest. Ministero	Cap.50/0 Contr. Ministero per investimenti in c/capitale	13.795,44	SP1

Programma finanziamento	Intervento	Importo stanziato	Programma
Fondi per riequilibrio habitat danneggiati	Ripristino e protezione habitat dunali ...ingegneria nat.	20.000,00	AL1
	Ripristino e miglioramento habitat di area umida alle foci ...	45.000,00	AL2
	Ripristino cartellonistica e segnaletica ...habitat comunitari	5.000,00	AL3
	Lavori di sistemazione habitat di pineta.	5.000,00	AL4
	Spese per rilievi ed analisi specialistiche	5.250,00	AL5
	Oneri aggiuntivi e Piano di Sicurezza e coordinamento	7.500,00	AL6
	Spese tecniche (10%)	8.250,00	AL7
	Spese generali	4.000,00	AL0
	Totale	100.000,00	

Programma finanziamento	Intervento	Importo stanziato	Programma
Fondi servizi Reg. Abruzzo	Cap.263/0 Prestazione di servizi per progetti legati a finanziamenti degli enti consortili	25.000,00	RE1

Per classificare in maniera efficace ed efficiente tali risorse all'interno dei vari strumenti di programmazione e gestione a cui il Consorzio è tenuto ad uniformarsi, in via preliminare bisogna specificare che l'Area Marina protetta Torre del Cerrano è soggetta ai seguenti strumenti di programmazione e gestione:

- So.De.Cri
- ISEA
<http://www.progettoisea.minambiente.it/>
- CETS
<http://www.torredelcerrano.it/cerrano-torre-deuropa.html>
- SIC
<http://www.torredelcerrano.it/lamp-torre-del-cerrano-in-natura-2000.html>
- ECORENDICONTO
<http://www.torredelcerrano.it/carta-europea-per-il-turismo-sostenibile/ecorendiconto.html>
- PIANO DELLE PERFORMANCES

Ognuno di tali strumenti necessita della definizione e implementazione di un piano di controllo e monitoraggio di tipo gestionale al fine di cogliere l'efficacia della gestione in area protetta.



Torre del Cerrano
Area Marina Protetta

Consorzio di Gestione Area Marina Protetta Torre del Cerrano
Regione Abruzzo - Provincia di Teramo - Comuni di Pineto e Silvi



MINISTERO DELL'AMBIENTE
E DELLA TUTELA DEL TERRITORIO E DEL MARE

È necessario, pertanto, al fine di garantire anche l'efficienza della gestione, rendere interoperabili tali strumenti di programmazione e gestione, come anche indicato dalla Direttiva del Ministro dell'Ambiente per l'indirizzo delle attività dirette alla conservazione della biodiversità come da nota Prot.0005178/PNM del 18/03/2015 di cui si riporta un estratto.

AREE MARINE PROTETTE

Preziosa

Il sistema delle aree marine protette italiane (27 aree marine, cui si aggiungono due parchi archeologici sommersi, per circa 228.000 ettari di mare e 700 km di coste) è stato rafforzato a partire dal 2012 garantendone l'uniformità nella programmazione e l'innalzamento degli standard di gestione attraverso la dotazione di un "modello di programmazione standardizzato" che consente di assicurare il monitoraggio delle politiche di settore attuate e della gestione dei finanziamenti nazionali e/o comunitari. Dall'esercizio 2012 sono stati inoltre adottati e applicati per l'assegnazione dei finanziamenti ordinari "criteri obiettivi di riparto" suddivisi nelle tre macroaree "Tutela dell'AMP", "Impatto antropico" ed "Efficacia gestionale".

Con la Direttiva 2013, tale innovativo modello di gestione è stato completato prevedendo una specifica azione per la ricognizione e la raccolta dei dati sulle attività svolte e sulle risorse destinate alla ricerca e al monitoraggio della biodiversità, e per l'individuazione e la prima applicazione in via sperimentale di indicatori di efficacia di gestione.

Ciò ha portato, nei termini previsti dal crono programma della Direttiva, alla realizzazione del database contenente tutti gli studi disponibili condotti dalle AMP italiane e all'elaborazione ed approvazione di un modello sperimentale di rendiconto naturalistico (differenziato tra le Aree marine Aspin e non Aspin) riportato nel documento "Contabilità ambientale nelle aree marine protette italiane - idea progettuale".

Il progetto, necessariamente complesso e a carattere pluriennale, è stato strutturato, tenendo conto dei livelli non omogenei dei dati conoscitivi di partenza delle diverse AMP, per un'attuazione con tempistiche differenziate: è prevista una durata di 4 anni scadenziati da 7 passaggi fondamentali o Fasi (0-6).

in attuazione della Direttiva del Ministero dell'Ambiente e del Mare



Ministero dell'Ambiente
e della Tutela del Territorio
e del Mare

DIREZIONE GENERALE PER LA PROTEZIONE DELLA NATURA E DEL MARE

IL DIRETTORE GENERALE

MINISTERO DELL'AMBIENTE E DELLA TUTELA
DEL TERRITORIO E DEL MARE
Dipartimento Generale per la Protezione della Natura e del Mare

REGISTRO UFFICIALE - USCITA
Prot. 0005178/PNM del 18/03/2015
D.V.V.

Oggetto: Direttiva del Ministro dell'Ambiente per l'indirizzo delle attività dirette alla conservazione della biodiversità.

In particolare, bisogna tener conto del fatto che nella stessa Direttiva è indicato l'approccio che il modello gestionale deve seguire con la finalità di garantire l'interoperabilità tra i sistemi di gestione e controllo sopra indicati.

AREE MARINE PROTETTE


Preziosa

Il sistema delle aree marine protette italiane (27 aree marine, cui si aggiungono due parchi archeologici sommersi, per circa 228.000 ettari di mare e 700 km di coste) è stato rafforzato a partire dal 2012 garantendone l'uniformità nella programmazione e l'innalzamento degli standard di gestione attraverso la dotazione di un "modello di programmazione standardizzato" che consente di assicurare il monitoraggio delle politiche di settore attuate e della gestione dei finanziamenti nazionali e/o comunitari. Dall'esercizio 2012 sono stati inoltre adottati e applicati per l'assegnazione dei finanziamenti ordinari "criteri obiettivi di riparto" suddivisi nelle tre macroaree "Tutela dell'AMP", "Impatto antropico" ed "Efficacia gestionale".

Con la Direttiva 2013, tale innovativo modello di gestione è stato completato prevedendo una specifica azione per la ricognizione e la raccolta dei dati sulle attività svolte e sulle risorse destinate alla ricerca e al monitoraggio della biodiversità, e per l'individuazione e la prima applicazione in via sperimentale di indicatori di efficacia di gestione.

Ciò ha portato, nei termini previsti dal crono programma della Direttiva, alla realizzazione del database contenente tutti gli studi disponibili condotti dalle AMP italiane e all'elaborazione ed approvazione di un modello sperimentale di rendiconto naturalistico (differenziato tra le Aree marine Aspin e non Aspin) riportato nel documento "Contabilità ambientale nelle aree marine protette italiane - idea progettuale".

Il progetto, necessariamente complesso e a carattere pluriennale, è stato strutturato, tenendo conto dei livelli non omogenei dei dati conoscitivi di partenza delle diverse AMP, per un'attuazione con tempistiche differenziate: è prevista una durata di 4 anni scadenziati da 7 passaggi fondamentali o Fasi (0-6).



Ministero dell'Ambiente
e della Tutela del Territorio
e del Mare

DIREZIONE GENERALE PER LA PROTEZIONE DELLA NATURA E DEL MARE

IL DIRETTORE GENERALE

MINISTERO DELL'AMBIENTE E DELLA TUTELA
DEL TERRITORIO E DEL MARE
Dipartimento Generale per la Protezione della Natura e del Mare

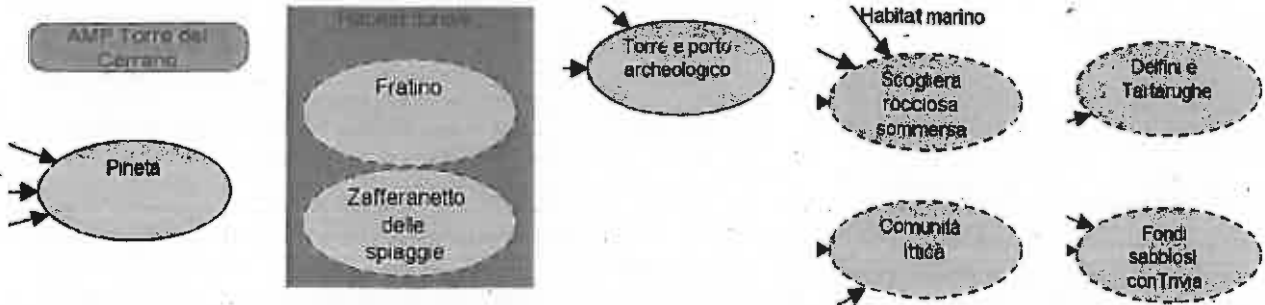
REGISTRO UFFICIALE - USCITA
Prot. 0005178/PNM del 18/03/2015
D.V.V.

EcoRendiconto

Oggetto: Direttiva del Ministro dell'Ambiente per l'indirizzo delle attività dirette alla conservazione della biodiversità.



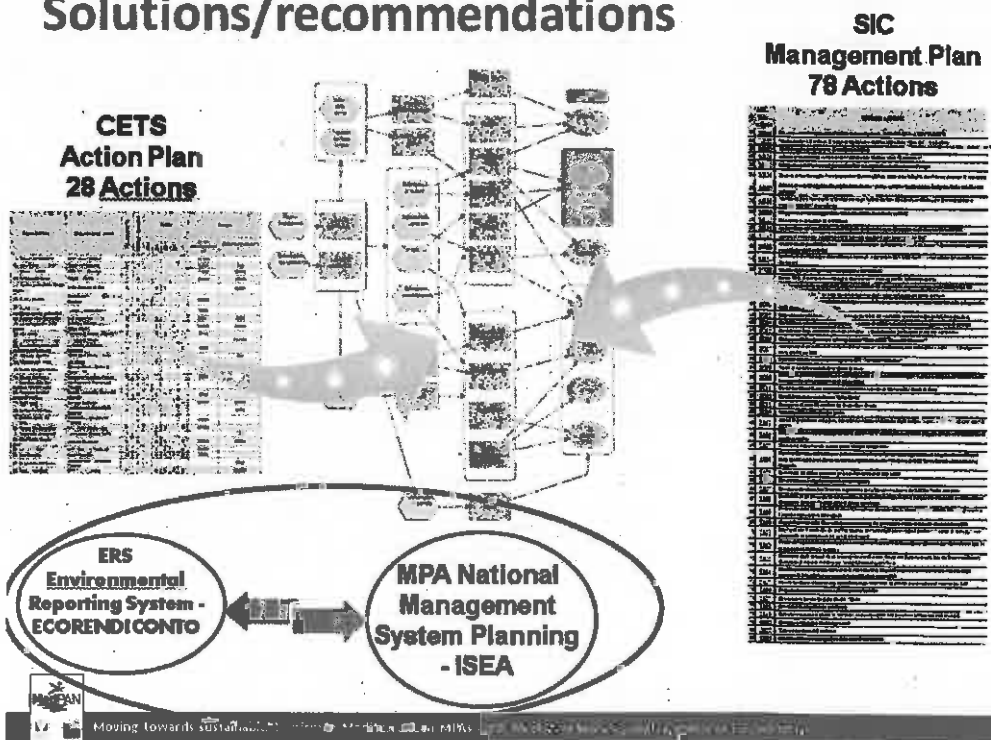
Attualmente molte delle Minacce dirette ed indirette si sono di parecchio ridimensionate grazie alla azione svolta in questi anni e ora, anche in forza di un indirizzo preciso venuto dall'Assemblea del Consorzio, ci si sta dedicando anche alla misurazione dei dati sui "Biodiversity target" indicati nel quadro ISEA:



Dal 2016 questi elementi di biodiversità, e non solo, saranno integrati all'interno del Piano di Gestione del Sito Natura 2000 "Torre del Cerrano" IT7120215 approvato dall'UE il 16 novembre 2012 e pubblicata in GUCE n.L024 del 26 gennaio 2013 e adottato con **Deliberazione del Commissario Coges AMP Torre del Cerrano n.23 del 30 giugno 2015**.

Unendo nel Piano di Gestione/PEG dell'AMP Torre del Cerrano le scelte del Piano di Gestione del Sito di Interesse Comunitario, che al proprio interno contiene il Piano di Azione della Carta Europea del Turismo Sostenibile, si otterrebbe all'interno del programma ISEA un unico strumento di gestione che consentirebbe di ottenere una univoca azione di investimento delle risorse ottenute da qualunque provenienza in maniera tale da poterle tutte valorizzare nel sistema di assegnazione delle risorse ministeriali come da schema illustrativo che segue.

Solutions/recommendations





Secondo questo approccio è possibile definire la programmazione ISEA per l'anno 2017 raccordando gli strumenti di gestione in un unico strumento di programmazione e, nello specifico:

- La programmazione secondo il quadro del Modello Concettuale ISEA (Cfr. seguente grafico illustrativo) che resta lo schema su cui basare le politiche di investimento del Consorzio, nel 2017 si sviluppa in diverse strategie e relativi obiettivi:

Cod. HALLEY	COD. STRATEGIA	STRATEGIE	OBIETTIVI 2018
14	S00	Funzionamento ordinario	Garantire il funzionamento ordinario dell'Ente gestore
1	S01	Autofinanziamento	Potenziamento della collaborazione tra gli Uffici dell'AMP e degli Enti facenti parte del Consorzio di Gestione preposti alla ricerca finanziamenti
2	S02	Consolidamento personale/collaboratori	Efficientamento pianta organica
3	S03	Gestione della Pineta	Gestione ecosistemica della-pineta (quindi regolamentata)
4	S04	Co-gestione flussi turistici	Controllo della fruizione delle zone naturalisticamente più delicate (zona B)
5	S05	Comunicazione e controllo regimentazione fluviale	Estensione del sistema di controllo anche ai fiumi limitrofi ed all'areale esterno dell'AMP
6	S06	Co-gestione della pesca	Intese con categorie di pesca professionale e attuazione di progetti comuni
7	S07	Sorveglianza	Riconoscimento delle guide del Cerrano come UPS, convenzioni con CdP, Polizia Locale e associazioni
8	S08	Educazione e sensibilizzazione	Messa a sistema di tutte le forme di educazione e formazione
9	S09	Delimitazione zone dunali	Completamento della delimitazione e restauro delle zone degradate
10	S10	Implementazione Campi Boe	Implementazione campi boe in zona C e area diving in zona D

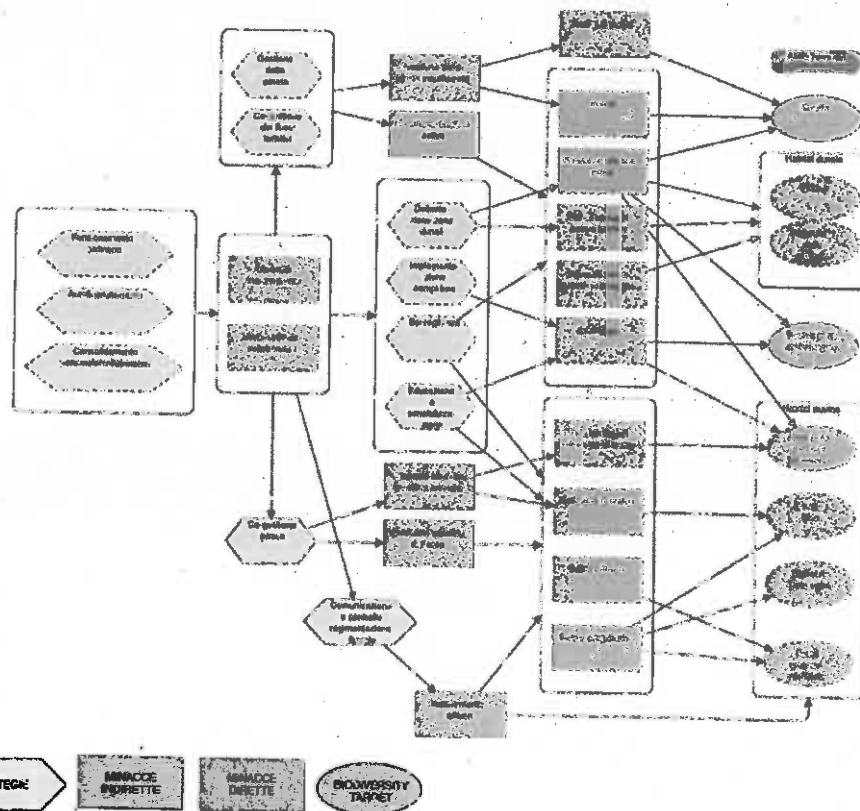




Fig. Modello Concettuale ISEA

- Le Azioni del piano di azione CETS sono seguito riportate.

Azione	Azioni CETS
1	Forum permanente
2	Una finestra sul fratino
3	Duna e fratino
4	Artigianato locale
5	Centro polivalente Sergio Mazzone
6	Pineta ordinata
7	Camping a caratterizzazione ambientale
8	Il mare oltre l'ombrellone
9	La salvaguardia delle pinete
10	IAT verde
11	Cerrano torre d'Europa
12	Caratterizzazione amb. stabilimento balneare
13	Giovane reporter
14	Abruzzo nel cuore
15	Radio Abruzzo Marina
16	Chalet del Parco
17	Giardino delle Bio Essenze Mediterranee
18	Percorso turistico enogastronomico
19	Notti verdi
20	Le tavole del Parco
21	Golden Guide del Cerrano
22	Forma Blu Open Day
23	Sentinelle ambientali
24	New Letter brezza di mare
25	Amici del Parco
26	Bus Navetta
27	In bicicletta nel Parco
28	Pineta Low Cost

- Le Azioni del Piano Natura 2000 che includono le 28 azioni del piano CETS oltre le azioni di seguito riportate in forma sintetica con i soli titoli delle Azioni, fermo restando che le schede di ogni singola Azione sono facilmente reperibili anche sul sito dell'Area Marina Protetta (www.torredelcerrano.it) nella apposita sezione SIC o Natura2000.

Azione	Habitat e Specie	Azioni SIC
29	MR01	Ricerca e monitoraggio sugli habitat terrestri prioritari: H2120; H2110; H3170; H2270
30	MR02	Messa in opera di sistemi di videosorveglianza e monitoraggio (boe, video, ascolto acustico)
31	MR03	Monitoraggio del fenomeno di erosione costiera
32	MR03	Attività di monitoraggio della conservazione dell'Habitat 1110 "Sandbanks"
33	MR04	Mitigazione dell'azione del particolato fine in sospensione nella colonna d'acqua
34	MR05	Ricerca e monitoraggio delle popolazioni di <i>Alosa fallax</i> attraverso indagini



condotte su portatori d'interesse		
35	MR06	Attività di monitoraggio sulla popolazione di <i>Alosa fallax</i> nel litorale abruzzese, comprese foci e aste fluviali principali
36	MR07	Monitoraggio e raccolta di informazioni sugli habitat fluviali abruzzesi, le limitazioni alla migrazione e riproduzione dell' <i>Alosa fallax</i> 3
37	MR08	Mappatura e monitoraggio delle biocostruzioni a Sabellaria nel SIC
38	MR09	Rilevamento Aree Dunali e di Pineta
39	MR10	Analisi delle caratteristiche e dell'impatto del turismo escursionistico sulle aree costiere del SIC
40	MR11	Attività di studio sulla popolazione di tursiopi residenti nell'area vasta del SIC
41	MR12	Analisi quali-quantitativa della domanda turistica per la fruizione del SIC ed azioni di progettazione partecipata con gli operatori turistici
42	MR14	Sistema di monitoraggio delle attività culturali e turistiche dell'area marina e rilevazione della soddisfazione dei turisti
43	MR15	Monitoraggio pedologico dei suoli dunali e retrodunali
44	MR16	Ipotesi ZPS. Ricerca e monitoraggio specie aviarie e salvaguardia della biodiversità
45	MR17	Monitoraggio della qualità delle acque superficiali dei corpi idrici non rilevanti ai sensi del DM 131/08
46	PD01	Riqualificazione del filiera del pescato e training degli attori della piccola pesca costiera
47	PD02	Sensibilizzazione e coinvolgimento dei pescatori della piccola pesca e dei pescatori sportivi nella salvaguardia della popolazione di <i>Alosa fallax</i>
48	PD03	Informazione ed educazione alla fruizione turistica del reef attraverso snorkeling e attività subacquee
49	PD04	Formazione, educazione e divulgazione in ambito di conservazione e tutela della popolazione di tursiopi
50	PD05	Formazione degli operatori della piccola pesca e progettazione partecipata di attività sostenibili
51	PD06	Campagna di divulgazione e coinvolgimento "Noi e il SIC Torre del Cerrano"
52	PD07	Attivazione di un sistema di comunicazione "social" e tradizionale con newsletter - radio - tv e divulgazione delle attività del SIC
53	PD08	Sportelli di informazione e accoglienza SIC "Torre del Cerrano"
54	PD09	Tavoli di incontro e confronto 'Gente di mare'
55	PD10	Forum permanente per un turismo sostenibile (cluster di stakeholder Gente di duna)
56	PD11	Tavoli di incontro e confronto 'Salva fiume'
57	PD12	Campagna di sensibilizzazione dei proprietari di cani
58	PD13	Valorizzazione della piccola pesca
59	IA01	Azioni di protezione, recupero, ripristino e rinaturalizzazione degli habitat prioritari H2120; H2110; H3170; H2270 61 IA02 Riqualificazione dell'habitat prioritario attraverso la realizzazione di vivaio di specie dunali e l'eradicazione di specie esotiche.
60	IA03	Gestione e ripristino dei biotopi umidi (Stagni temporanei)
61	IA04	Tutela e Gestione dell'avifauna: Attivazione di misure di protezione degli ambienti e degli habitat utilizzati dalle specie come aree di svernamento e riproduzione sia all'interno del SIC Torre Cerrano che nelle aree limitrofe.
62	IA05	Rimozione dei rifiuti abbandonati e bonifica delle aree degradate
63	IA06	Ricostituzione e miglioramento habitat di pineta
64	IA07	Creazione strutture per favorire la presenza della fauna nelle pinete dei SIC del Medio Adriatico



65	IA08	Redazione di un Piano per la salvaguardia, la prevenzione degli incendi e di gestione forestale e realizzazione di impianti antincendio nelle zone di pineta sprovviste.
66	IA09	Protezione aree nidificazione Frattino (<i>Charadrius alexandrinus</i>). L'azione prevede attività utili a migliorare il successo riproduttivo della specie.
67	IA10	Riqualificazione della filiera del pescato, training dei pescatori e studio di sistemi di pesca sostenibili
68	IA11	Interventi per il controllo del traffico nautico, dell'attività di ancoraggio e gestione di campi di ormeggio eco-compatibili in sostituzione all'uso di corpi morti.
69	IA12	Studio sulla possibile reintroduzione e reimpianto di praterie di fanerogame (<i>Zostera spp./Cymodocea spp.</i>) e di popolazioni di <i>Pinna nobilis</i> ;
70	IA13	Rimozione degli ostacoli fisici alla migrazione di <i>Alosa fallax</i> nei fiumi (ostacoli, foci dei fiumi insabbiati); Creazione di scale di rimonta per la migrazione di <i>Alosa fallax</i>
71	IA14	Identificazione e controllo delle aree di riproduzione; Riqualificazione di aree adatte alla crescita degli avannotti di <i>Alosa fallax</i> garantendo la qualità delle acque+C12
72	IA15	Incentivazione alla esecuzione controllata degli interventi di attività archeologica all'interno del SIC e Progettazione e realizzazione di un sistema WebGis
73	IA17	Rilevamento geomorfologico Fondali Marini
74	IA18	Rilevamento Aree Dunali e di Pineta
75	IA19	Elaborazione e misurazione di indicatori socio-economici e di pressione ambientale nell'area SIC
76	GE01	Gestione e ripristino dei biotopi umidi
77	GE02	Tutela e gestione dell'avifauna
78	GE03	Gestione delle reti ecologiche e delle aree di cuscinetto

- Possono essere previsti i seguenti tre livelli di classificazione in coerenza con il **PIANO DELLE PERFORMANCES** come dettagliato nel seguente schema anche che si tratti di **INTERVENTI** (sui capitoli in USCITA) o **SPESE CORRENTI** (sui capitoli in ENTRATA):

Livelli	Descrizione
L1	AREE STRATEGICHE/INDIRIZZI DI GOVERNO/STRATEGIE ISEA
L2	OBIETTIVI STRATEGICI/PROGRAMMI
L3	OBIETTIVI OPERATIVI/PROGETTI/Interventi o Spese Correnti

- Si può garantire un'interoperabilità delle azioni previste dal piano CETS e dal piano di gestione del SIC all'interno delle strategie ISEA secondo il seguente quadro di unione.

COD. STRATEGIA	L1.AREE STRATEGICHE / STRATEGIE ISEA	Azioni CETS	Azioni SIC
S00	Funzionamento ordinario	tutte	tutte
S01	Autofinanziamento	01; tutte	tutte
S02	Consolidamento personale/collaboratori	01;10;13;21;25	78



S03	Gestione della Pineta	01;02;03;06;07;08; 09;10;12;16;17;23; 27;28	29;30;38;39;41;42;43;44; 51;52;53;55;56;59;61;62; 63;64;65;74;75;76;77;78
S04	Co-gestione flussi turistici	01;02;04;05;06;07; 08;10;11;12;13;14; 15;16;18;19;20;21; 24;25;26;27	39;41;42;48;51;53;54;55; 56;57;58;68;75;78
S05	Comunicazione e controllo regimentazione fluviale	01;08;23	29;33;34;35;36;44;45;47; 56;60;61;62;70;71;76;77; 78
S06	Co-gestione della pesca	01;04;08;24	30;34;35;40;46;47;49;50; 51;54;58;67;68;69;71;73
S07	Sorveglianza	01;02;03;06;09;12; 13;16;21;23;27	29;30;31;32;33;34;35;37; 38;39;40;41;42;43;45;46; 47;48;49;50;51;53;54;55; 56;57;59;61;65;67;68;71; 72;73;74;77;78
S08	Educazione e sensibilizzazione	01;02;03;04;05;06; 07;08;09;10;11;12; 13;14;15;16;17;18; 19;20;21;22;23;24; 25;26;27;28	29;34;37;38;41;42;47;48; 49;50;51;52;53;54;55;56; 57;58;67;68;69;72;75;76; 77;78
S09	Delimitazione zone dunali	01;02;03;05;08;09; 12;14;17;21;23	29;30;31;38;39;41;42;43; 44;51;54;55;57;59;60;61; 62;63;64;65;66;74;75;76; 77;78
S10	Implementazione Campi Boe	01;07;08;12;22	30;31;32;33;37;39;40;42; 51;52;53;54;55;68;69;72; 73;75;78



CONCLUSIONI

Dai precedenti schemi ne deriva la seguente programmazione per l'anno 2018.

PEG/Programma di Gestione 2018										
STRATEGIE - OBIETTIVI - ATTIVITA' da ISEA e Piano Performances				SEPARAZIONE IMPORTI TRA PROVENIENZA E FASI di ATTIVAZIONE						
STRATEGIE	OBIETTIVI 2018	DESCRIZIONE SINGOLA ATTIVITA'	COSTO COMPLESSIVO DELL'ATTIVITA' 2017	COSTO FINANZIATO CON FONDI MATTM		COSTO FINANZIATO CON ALTRE FONTI		PRG/PdG2018 1 ^a FASE		TOTALE PREVISTO 2018
				IMPORTO IN BILANCIO	TIPOLOGIA FONDI MATTM	IMPORTO IN BILANCIO	TIPOLOGIA ALTRE FONTI	IMPORTO AGGIUNTIVO PREVISTO	FONTE	
S00- Funzionament o ordinario	RE1- Regione Abruzzo	L2: RE1, L3:E_10- Finanziamenti da altri enti su convenzioni per progetti del personale Consorzio	€ 3.000,00			€ 8.000,00	Comuni e Regione			
S00- Funzionament o ordinario	Proventi e entrate diverse	L2: PED, L3:E_11- Contributi e trasferimenti da parte di organismi comunitari e internazionali	€ 15.000,00					€ 13.830,00	MATTM EcoRendiconto	
S00- Funzionament o ordinario	Proventi e entrate diverse	L2: PED, L3:E_12- Proventi da tasse utilizzazione logo e corrispettivi - Entrate diverse	€ 4.000,00			€ 4.000,00	Privati			
S00- Funzionament o ordinario	Proventi e entrate diverse	L2: PED, L3:E_13- Proventi da quote partecipazione corsi	€ 1.574,16			€ 1.574,16	Privati			
S00- Funzionament o ordinario	Spese correnti su stipendi e personale	L2: Per, L3:E_03- Quota associativa Regione Abruzzo	€ 44.150,00			€ 40.000,00	Regione Abruzzo			
S00- Funzionament o ordinario	Spese correnti su stipendi e personale	L2: Per, L3:E_4- Quota Associativa Comuni - Comune di Pineto	€ 55.417,13			€ 48.917,13	Comune di Pineto			
S00- Funzionament o ordinario	Spese correnti su stipendi e personale	L2: Per, L3:E_05- Quota Associativa Comuni - Comune di Silvi	€ 32.000,00			€ 32.000,00	Comune di Silvi			
S00- Funzionament o ordinario	Spese correnti su stipendi e personale	L2: Per, L3:E_06- Quota Associativa Provincia	€ 6.350,00			€ 4.150,00	Provincia di Teramo			
S00- Funzionament o ordinario	Spese di Funzionament o	L2: SF, L3:E_01- Finanziamenti Ministero Ambiente da parte corrente	€ 70.000,00	€ 81.454,71						
S00- Funzionament o ordinario	Spese di Funzionament o	L2: SF, L3: E_02- Maggiore somma contributo Ministero Ambiente da applicare al bilancio	€ 81.555,00	€ 81.555,00						
S00- Funzionament o ordinario	Spese immobili e servizi per consorzio	L2: Imm, L3:E_07- Quota Associativa Comuni sotto forma di concessioni, autorizzazioni,	€ 53.582,87			€ 53.582,87	Comune di Pineto			



		godimento di beni ecc. (v. cap. di spesa 190/2) - Comune di Pineto							
S00-Funzionamento ordinario	Spese immobili e servizi per consorzio	L2: Imm, L3:E_08-Quota Associativa Comuni sotto forma di concessioni, autorizzazioni, godimento di beni ecc. (v. cap. di spesa 190/3) - Comune di Silvi	€ 25.000,00			€ 25.000,00		Comune di Silvi	
S00-Funzionamento ordinario	Spese immobili e servizi per consorzio	L2: Imm, L3:E_09-Quota Associativa Provincia sotto forma di concessioni, autorizzazioni, godimento di beni ecc. (v. cap. di spesa 190/4)	€ 41.000,00			€ 41.000,00		Provincia di Teramo	
S00-Funzionamento ordinario	RE1- Regione Abruzzo	Accantonamento Capitolo Passività Potenziali				€ 25.000,00		Reg. Abruzzo	
S01-Autofinanziamento	AL6 -Ripristini ambientali alluvione	L2: AL6, L3: U_00-Imprevisti - Piano di Sicurezza	€ 6.000,00	€ 7.500,00					
S01-Autofinanziamento		L2: BD, L3: U_30-Coordinamento ricerche per Contabilità ambientale MinAmbiente	€ 3.000,00	€ 0,00	POR-FESR Coordinam.				
S01-Autofinanziamento		L2: Man, L3: U_01-Torre e Mezzo Nautico	€ 2.928,00	€ 0,00	Dotazioni Strutturali				
S01-Autofinanziamento		L2: SP1, L3: U_19-Progetto fundraising e supporto progetti	€ 8.000,00	€ 0,00	DestiMED INTERREG				
S02-Consolidamento personale/collaboratori	AL0 -Ripristini ambientali alluvione	L2: AL0, L3: U_30 bis-Progetto Centro Prenotazioni unico e coordinamento attività	€ 5.000,00	€ 4.000,00					
S03-Gestione della Pineta		L2: AL, L3: U_12-Progetto sistemazione Giardino Mediterraneo Torre Cerrano	€ 5.000,00	€ 0,00			€ 18.000,00	MATTM Dot. Strutt.	
S03-Gestione della Pineta		L2: AL, L3: U_13-Progetto piano anti-incendio-boschivo pinete e inserimento	€ 15.000,00	€ 0,00			€ 20.000,00	MATTM Dot. Strutt.	
S03-Gestione della Pineta		L2: BD, L3: U_26-Progetto ricerca suoli sommersi e dunali	€ 1.313,23	€ 0,00	POR-FESR Pinete				
S03-Gestione della Pineta	AL1 -Ripristini ambientali alluvione	L2: AL1, L3: U_22-Progetto campi di volontariato con scout	€ 1.000,00	€ 1.000,00					
S04-Co-gestione flussi turistici	AL1 -Ripristini ambientali alluvione	L2: AL1, L3: U_31-Progetto verifiche pulizia dunaarenile	€ 5.000,00	€ 8.000,00					



S04-Co-gestione flussi turistici	AL7 -Ripristini ambientali alluvione	L2: AL7, L3: U_08-Progetti Lido e Ospitalità Amico del Parco 2018 - CETS 1 e 2	€ 2.000,00	€ 8.250,00					
S04-Co-gestione flussi turistici		L2: IP, L3: U_10-Progetto info-point Pineto e Silvi con spostamento casotto da Piomba a Cerrano	€ 72.081,60	€ 0,00	Dotazioni Strutturali				
S04-Co-gestione flussi turistici		L2: IP, L3: U_21-Riattivazione pensilina fotovoltaica Torre e VHF	€ 7.300,00	€ 0,00			€ 40.000,00	MATTM Dot. Strutt	
S04-Co-gestione flussi turistici	AL1 -Ripristini ambientali alluvione	L2: AL1, L3: U_23-Progetto campi estivi con associazioni	€ 1.000,00	€ 1.000,00					
S04-Co-gestione flussi turistici	SP1 -Progetti e Investimenti AMP	L2: SP1, L3: U_24-Progetto CUP e Ride estate 2017	€ 10.000,00	€ 10.000,00					
S04-Co-gestione flussi turistici		L2: MM, L3: U_05-Progetto divulgazione, brochure, VistiCerrano, etc.	€ 50.495,58	€ 0,00	POR-FESR IAT-InfoPoint				
S04-Co-gestione flussi turistici	AL2 e AL4 - Ripristini ambientali alluvione	L2: AL2 e AL4, L3: U_33-Progetto attività particolari Torre Cerrano - Area Umida e Fitodepurazione	€ 76.110,45	€ 50.000,00					
S04-Co-gestione flussi turistici		L2: SP3, L3: U_29-Progetto comunicazione e tavolo stakeholders forum CETS (UnITE)	€ 32.000,00	€ 0,00	DestiMED INTERREG				
S05-Comunicazione e controllo fluviale		L2: AL, L3: U_14-Progetto riconoscimento ZPS da Foce Vomano a Foce Piomba e pineta negli habitat del SIC	€ 50.885,52	€ 0,00	POR-FESR Pinete				
S05-Comunicazione e controllo fluviale		L2: AL, L3: U_18-Progetto qualità acqua e Contratto di fiume	€ 53.410,00	€ 0,00	Dotazioni Strutturali				
S05-Comunicazione e controllo fluviale		L2: BD, L3: U_27-Progetto ricerca capacità depurativa acque AMP e aspetti Socio-Economici	€ 18.851,23	€ 0,00	Eco-rendiconto UniMol				
S06-Co-gestione della pesca	AL5 -Ripristini ambientali alluvione	L2: AL5, L3: U_20-Progetto Snorkeling e Visual Census e Monitoraggio, comunicazione e Radio Cerrano	€ 10.000,00	€ 5.250,00					
S06-Co-gestione della pesca		L2: BD, L3: U_25-Progetto ricerca Effetto Riserva	€ 17.193,18	€ 0,00	Eco-rendiconto UniMol				



S06-Co-gestione della pesca		L2: BD, L3: U_28- Progetto ricerca aumento biomassa interno-esterno AMP	€ 27.500,00	€ 0,00	EcoRendiconto WebGIS				
S07-Sorveglianza		L2: AL, L3: U_09- Progetto Cartellonistica lungo la costa, spiaggia, pinete, sottopassi ferroviari	€ 19.000,00	€ 0,00			€ 20.000,00	MATTM Dot. Strutt	
S07-Sorveglianza		L2: BD, L3: U_06- Progetto monitoraggio e sorveglianza, convenzioni - Videosorveglianza e Museo del Mare	€ 21.467,44	€ 0,00	Dotazioni Strutturali				
S07-Sorveglianza	AL1 -Ripristini ambientali alluvione	L2: AL1, L3: U_15- Progetto SalvaFratino2017 con convenzione WWF per monitoraggio regionale	€ 5.000,00	€ 10.000,00					
S08-Educazione e sensibilizzazione	RE1- Regione Abruzzo	L2: RE1, L3: U_02- Progetto pulmino, gommone, ed Educazione Ambientale-Fattibilità bando all'esterno	€ 4.074,30			€ 9.500,00	Regione Abruzzo		
S08-Educazione e sensibilizzazione		L2: Man, L3: U_16- Progetto ristampa volume Piano di Gestione SIC e Regolamento	€ 4.000,00	€ 0,00			€ 3.000,00	MATTM Dot. Strutt	OH
S08-Educazione e sensibilizzazione	AL3 -Ripristini ambientali alluvione	L2: AL3, L3: U_04- Progetto Brezza di Mare come trimestrale grafica e stampa	€ 3.000,00	€ 5.000,00					
S08-Educazione e sensibilizzazione		L2: MM, L3: U_04 bis- Comunicazione, Ufficio Stampa e red. Brezza di Mare	€ 96.000,00	€ 0,00	POR-FESR Biblioteca.				
S08-Educazione e sensibilizzazione		L2: MM, L3: U_17- Museo del Mare e caffè letterario	€ 55.706,00	€ 0,00	POR-FESR Museo Mare				
S08-Educazione e sensibilizzazione		L2: MM, L3: U_32- Progetto Museo del Mare compl. opere avviate e in cantiere in sommità della torre	€ 19.087,00	€ 0,00	Dotazioni Strutturali				
S08-Educazione e sensibilizzazione		L2: MM, L3: U_34- Progetto allestimento Museo del Mare e Multimedialità	€ 22.021,20	€ 0,00	Dotazioni Strutturali				
S08-Educazione e sensibilizzazione	SP1 -Progetti e investimenti AMP	L2: SP1, L3: U_04 ter-Contributo per testate esterne e mezzo disabili e comunicazione	€ 2.640,00	€ 3.795,44					



S08- Educazione e sensibilizzazione	RE1- Regione Abruzzo	L2: SP2, L3: U_35- Borse di Studio per Master a tema e Corso ASTA	€ 10.000,00			€ 10.500,00	Regione Abruzzo		
S09- Delimitazione zone dunali		L2: AL, L3: U_03- Progetto rilievo dune e pineta	€ 3.000,00	€ 0,00				€ 59.170,00	MATTM Dot. Strutt
S09- Delimitazione zone dunali		L2: AL, L3: U_07- Progetto SalvaDuna 2017	€ 83.599,66	€ 0,00	POR-FESR Dune				
S10- Implementazione Campi Boe		L2: BOE, L3: U_11-Progetto campo boe per gavitelli ormeggio e corridoio di lancio all'info-point	€ 37.000,00	€ 0,00				€ 6.000,00	MATTM Dot. Strutt
TOTALE			€1.299.293,55					180.000,00**	

Infine la programmazione triennale individuata in relazione agli obiettivi generali delle singole STRATEGIE ISEA è la seguente:

LI. AREE STRATEGICHE / STRATEGIE ISEA	OBIETTIVI 2018	OBIETTIVI 2019	OBIETTIVI 2020
Funzionamento ordinario	garantire il funzionamento ordinario dell'Ente gestore	garantire il funzionamento ordinario dell'Ente gestore	garantire il funzionamento ordinario dell'Ente gestore
Autofinanziamento	potenziamento della collaborazione tra gli Uffici dell'AMP e degli Enti facenti parte del Consorzio di Gestione preposti alla ricerca finanziamenti	potenziamento della collaborazione tra gli Uffici dell'AMP e degli Enti facenti parte del Consorzio di Gestione preposti alla ricerca finanziamenti	potenziamento della collaborazione tra gli Uffici dell'AMP e degli Enti facenti parte del Consorzio di Gestione preposti alla ricerca finanziamenti
Consolidamento personale/collaboratori	efficientamento pianta organica	efficientamento pianta organica	efficientamento pianta organica
Gestione della Pineta	gestione ecosistemica della pineta (quindi regolamentata)	gestione ecosistemica della pineta (quindi regolamentata)	gestione ecosistemica della pineta (quindi regolamentata)
Co-gestione flussi turistici	controllo della fruizione delle zone naturalisticamente più delicate (zona B)	controllo della fruizione delle zone naturalisticamente più delicate (zona B)	controllo della fruizione delle zone naturalisticamente più delicate (zona B)
Comunicazione e controllo regimentazione fluviale	estensione del sistema di controllo anche ai fiumi limitrofi ed all'areale esterno dell'AMP	estensione del sistema di controllo anche ai fiumi limitrofi ed all'areale esterno dell'AMP	estensione del sistema di controllo anche ai fiumi limitrofi ed all'areale esterno dell'AMP
Co-gestione della pesca	intese con categorie di pesca professionale e attuazione di progetti comuni	intese con categorie di pesca professionale e attuazione di progetti comuni	intese con categorie di pesca professionale e attuazione di progetti comuni
Sorveglianza	riconoscimento delle guide del Cerrano come UPS, convenzioni con CdP, Polizia Locale e associazioni	riconoscimento delle guide del Cerrano come UPS, convenzioni con CdP, Polizia Locale e associazioni	riconoscimento delle guide del Cerrano come UPS, convenzioni con CdP, Polizia Locale e associazioni
Educazione e sensibilizzazione	messa a sistema di tutte le forme di educazione e formazione	messa a sistema di tutte le forme di educazione e formazione	messa a sistema di tutte le forme di educazione e formazione
Delimitazione zone dunali	completamento della delimitazione e restauro delle zone degradate	completamento della delimitazione e restauro delle zone degradate	completamento della delimitazione e restauro delle zone degradate
Implementazione Campi Boe	implementazione campi boe in zona C e area diving in zona D	implementazione campi boe in zona C e area diving in zona D	implementazione campi boe in zona C e area diving in zona D

Pineto-Silvi, li 05.03.2018

Il Direttore-Responsabile dell'AMP Torre del Cerrano