



Pos. CA-CDA-DELC

**Delibera Consiglio di Amministrazione**  
**Consorzio di Gestione Area Marina Protetta Torre del Cerrano**

<b>Delibera n.</b> <b>063/2017</b>	<b>Data</b> <b>20/02/2017</b>	<b>Oggetto: Approvazione dati SoDeCri riferiti alla annualità 2016 per il riparto 2017</b>
---------------------------------------	----------------------------------	--

Nell'anno giorno e mese, come sopra indicato, si è riunito, in Pineto (Te), il Consiglio di Amministrazione del Consorzio di Gestione, nelle forme di legge, come riportato in verbale, a seguito di convocazione del Presidente del CdA del Consorzio Dr. Leone Cantarini, n.240 del 14 febbraio 2017, che ha assunto le funzioni di Presidente dello stesso Consiglio di Amministrazione dopo l'elezione avvenuta nella seduta del 28 settembre 2015.

Sono presenti ed assenti, ed esprimono il loro voto sulla delibera i seguenti signori:

<i>Componenti</i>	<i>Favorevoli</i>	<i>Contrari</i>	<i>Astenuti</i>	<i>Assenti</i>
1) Leone CANTARINI, Presidente	<b>X</b>			
2) Nerina ALONZO				<b>X</b>
3) Fabiano ARETUSI	<b>X</b>			
4) Marina DE ASCENTIIS	<b>X</b>			
5) Pietro PALOZZO	<b>X</b>			

Presiede, quindi, l'adunanza il Dr. Leone CANTARINI, Presidente dell'AMP. Viene nominato Segretario e verbalizzante della seduta la Consigliere Marina DE ASCENTIIS.

VISTO il titolo V della Legge 31 dicembre 1982, n. 979, "Disposizioni per la difesa del mare" e la Legge 6 dicembre 1991, n. 394 "Legge quadro sulle aree protette", in particolare agli artt.18,19 e 20, come integrata dalla legge 9 dicembre 1998, n.426 "Nuovi interventi in campo ambientale";

VISTO il DM 21 ottobre 2009 "Istituzione dell'Area Marina Protetta Torre del Cerrano", pubblicato in GU 7 aprile 2010, n.80 che affida in gestione provvisoria l'Area Marina Protetta al "Consorzio di Gestione Area Marina Protetta Torre del Cerrano";

VISTO il DM 28 luglio 2009 "Regolamento recante la disciplina delle attività consentite nelle diverse zone dell'area marina protetta «Torre del Cerrano»", pubblicato in G.U. 7 aprile 2010, n.80.

----o----- 1) ASSETTO ISTITUZIONALE DEL CONSORZIO

Vista la Delibera di Assemblea del Consorzio n.12 del 28 settembre 2015 di nomina del Consiglio di Amministrazione e la successiva immediata prima riunione del CdA che nella stessa data ha provveduto alla elezione del Presidente e Vice-presidente.

Considerato che in data 22 dicembre 2016 è stato stipulato il contratto come Direttore-Responsabile del Consorzio, con durata triennale e decorrenza dal 1 gennaio 2017, con il Dr. Fabio Vallarola, con incarico dirigenziale, secondo quanto deciso nella seduta del Consiglio di Amministrazione n.58 del 22 dicembre 2016, di approvazione del risultato finale del concorso pubblico indetto per la selezione della figura specifica di Direttore-Responsabile



con precedente Deliberazione dello stesso Consiglio n.45 del 23 settembre 2016 e pubblicato in Gazzetta Ufficiale della Repubblica Italiana, Serie Speciale Concorsi ed Esami, del 28 ottobre 2016. Affidamento dell'incarico alle condizioni previste nel CCNL comparto Dirigenza Enti Locali, in forza di quanto previsto nei Decreti del Ministero dell'Ambiente, D.M. 26.11.2003 e D.M. 25.07.2007 e D.M. 19.03.2010 e dello specifico parere positivo ricevuto dal Ministero dell'Ambiente con nota 001551 -PNM/DivII del 25 gennaio 2017 (Prot.n.122 del 25-01-2017), nonché a seguito di aspettativa non retribuita concessa dall'Ente di appartenenza, Parco Nazionale Gran Sasso e Monti della Laga di cui alla Determinazione n.149/ACOG/2016 del 23 dicembre 2016, trasmessa con nota n.581 del 24 gennaio 2017 (Prot.n.113 del 24-01-2017).

Richiamato il funzionamento regolare della **Commissione di Riserva**, secondo quanto previsto dalle normative vigenti e dall'art.25 dello Statuto, nominata con Decreti del Ministro dell'Ambiente n. 71 del 5 marzo 2013 e n. 73 del 13 febbraio 2014, di cui è Presidente il Prof. Paolo Dell'Anno, Commissione che esprime regolarmente i propri pareri sugli strumenti di programmazione, bilancio e regolamentazione dell'Area marina protetta tra cui, ultimi, i pareri positivi espressi sul Rendiconto 2014 e sul Bilancio di previsione 2015 nella seduta del 5 giugno 2015 e sul Bilancio di Previsione 2016 e sul Piano di Gestione/PEG 2016 nella seduta del 9 aprile 2016.

Considerato che il Consorzio presenta la funzionalità e completezza dei propri organi con la presenza di un proprio organo di revisione contabile nella figura del **Revisore Unico**, nella persona del Dr. Alfonso Giansante, nominato con deliberazione dell'Assemblea n. 1/2015 del 25 marzo 2015, che ha sempre, come il suo predecessore, regolarmente espresso i propri pareri positivi sugli strumenti di programmazione e rendiconto economico-finanziario del Consorzio.

----o---- 2) STRUMENTI DI PROGRAMMAZIONE DEL CONSORZIO

Considerato che in forza dell'articolo 7 del Decreto Ministeriale 21 ottobre 2009, istitutivo dell'Area marina protetta Torre del Cerrano, e stata affidata la gestione provvisoria dell'area marina protetta al Consorzio di Gestione appositamente costituito dalla Regione Abruzzo, Provincia di Teramo e Comuni di Pineto e Silvi, nelle more della stipula della convenzione di affidamento definitivo.

Vista la programmazione approvata dall'Assemblea nella seduta del 30 settembre 2011, nonché il Documento Programmatico 2017-2020 definito nelle sedute plenarie del CdA e dell'Assemblea del 21 ottobre 2016 tenutosi a Torre Cerrano e a Silvi, da intendersi quali documenti riassumibili in se, le **Linee Programmatiche** e il **Piano Generale di Sviluppo** del Consorzio come previsto dal D.Lgs.267/2000.

Richiamati gli obblighi attinenti al **Piano di Azione della Carta Europea del Turismo Sostenibile** che prevede la realizzazione di una serie di interventi utili alla gestione del processo inerente la CETS di cui all'assegnazione avvenuta il giorno 11 dicembre 2014 a Bruxelles presso il Parlamento Europeo.

Richiamata l'adozione avvenuta da parte dei due Comuni di Pineto e Silvi del **Piano di Gestione Siti di Interesse Comunitario "Torre del Cerrano" n.IT7120215**, attraverso la Deliberazione di Giunta del Comune di Pineto n.123 del 16 giugno 2015 e la Deliberazione di Giunta del Comune di Silvi n.152 18 giugno 2015 e l'approvazione avvenuta con Delibera Commissariale del Consorzio n.23 del 30 giugno 2015, che contiene al proprio interno anche tutte le Azioni previste nel Piano di Azione della CETS.



Richiamata la **Deliberazione di Assemblea n.19 del 23 dicembre 2014** di approvazione del **Bilancio di Previsione 2015**.

Vista la deliberazione dell'Assemblea n.6 del 20 aprile 2015 di approvazione del "**Rendiconto 2014 CoGes. AMP Torre del Cerrano**" nonché le Deliberazioni del CdA n.25 del 22 aprile 2016 e dell'Assemblea n.1 del 2 maggio 2016 di approvazione del "**Rendiconto 2015 del Co.Ges. AMP Torre del Cerrano**", deliberazioni regolarmente inviate, come i precedenti rendiconti, all'organo di vigilanza ministeriale e alla Corte dei Conti, che attestano la regolarità della gestione economico finanziaria.

Richiamate le deliberazioni dell'Assemblea del Consorzio n.10/2016 del 21 dicembre 2016 "**Indirizzi per il Bilancio di Previsione 2017...**", nonché la Deliberazione dell'Assemblea n.11 del 30 dicembre 2016 "**Approvazione Bilancio di Previsione 2017 e Bilancio pluriennale 2017-2019**".

---o--- 3) SODECRI

Visto che il Ministero dell'Ambiente e della Tutela del Territorio e Del Mare, Direzione Generale per la Protezione della Natura e del Mare, adotta il software So.De.Cri. per la determinazione dei criteri di riparto per le Aree Marine Protette, per il quale il riparto annuale dei fondi ministeriali si basa su dati legati a criteri oggettivi suddivisi in tre ambiti: "*tutela dell'area marina protetta*", "*efficienza gestionale*" e "*impatto antropico*".

Visto che con nota del 02.02.2017 (Prot.n.2387 del 03.02.2017), il Ministero dell'Ambiente e della Tutela del Territorio e del Mare, Direzione Generale per la Protezione della Natura e del Mare, Divisione II - Biodiversità, Aree Protette, Flora e Fauna, ha richiesto l'aggiornamento dei dati So.De.Cri per l'esercizio finanziario 2017.

Rilevato che, nella stessa nota, il Ministero evidenzia che *«al riguardo, nel ribadire che possono essere utilizzati solo dati certificabili e che occorre prestare la massima attenzione, sia in fase di compilazione, controllando anche la conformità alle indicazioni contenute nella "Guida", che in fase di convalida degli stessi, si forniscono in allegato la scheda "struttura dei parametri e relativi pesi" rimasta invariata rispetto al 2016 e la "Guida alla compilazione" attualmente in vigore.»*

Visto che, in base a tali indicazioni e in risposta alla nota del 02.02.2017 (Prot.n.2387 del 03.02.2017) del Ministero dell'Ambiente, è possibile determinare i dati per l'aggiornamento del sistema So.De.Cri. per l'esercizio finanziario 2017 come dettagliatamente riportato nello schema in Allegato 1.

---o---

Visto il D.Lgs. 18 agosto 2000, n.267, Testo Unico Enti Locali.

**Tutto quanto sopra premesso e considerato,  
DELIBERA**

Di approvare lo schema riportato in Allegato 1, ai fini dell'aggiornamento del sistema So.De.Cri. per l'esercizio finanziario 2017.

Di APPROVARE il quadro dei dati da trasmettere, come richiesto dal Ministero dell'Ambiente e



Tutela del Territorio e del Mare, come in allegato (*Allegato 1*) i cui risultati sono da caricare on line nel sistema So.De.Cri. e da trasmettere a mezzo posta con la richiesta formula di autocertificazione.

Di dichiarare il presente atto immediatamente eseguibile ai sensi dell'art.134 del Testo Unico Enti Locali D.Lgs. n.267/2000.


Di pubblicare la presente Delibera sul sito dell'Area Marina Protetta: [www.torredelcerrano.it](http://www.torredelcerrano.it), in osservanza a quanto previsto dall'art.124 del D.Lgs. 267/2000, nel rispetto di quanto previsto dalla Legge 18 giugno 2009, n.69, art.32, che obbliga alla sola pubblicazione a mezzo sito informatico e attraverso le modalità indicate nel Decreto Legislativo n.235/2010 "Codice dell'Amministrazione Digitale".

Letto, approvato e sottoscritto

Il Segretario Verbalizzante  
D.ssa Marina DE ASCENTIIS

  
.....


Il Presidente  
Dr. Leone CANTARINI

  
.....

**Parere Regolarità Tecnica e Contabile**  
Art.49 D.Lgs 18 Agosto 2000, n.267 TUEL

**FAVOREVOLE**

Il Responsabile  
dell' Area Marina Protetta  
Dr. Fabio VALLAROLA


  
.....

**Certificato di pubblicazione**

Art.124 D.Lgs 18 Agosto 2000, n.267 TUEL  
Si certifica che la presente deliberazione è stata pubblicata sul sito ufficiale Area Marina Protetta "www.torredelcerrano.it" ai sensi della Delibera CdA n.6 del 18.02.2011, in data:

**1 MAR. 2017**

Il Responsabile  
dell' Area Marina Protetta  
Dr. Fabio VALLAROLA

  
.....

VISTO  
Operatore Area Amm.va

  
.....



Pos: AC-PDG-2017

Allegato I: schema per l'aggiornamento del sistema So.De.Cri. per l'esercizio finanziario 2017

## Fissazione Criteri di Riparto annualità 2017 AMP Torre del Cerrano

### Boe Segnalazione Profondità fino a 40M

Questo campo dedicato all'indicazione del numero di boe di segnalazione, con profondità fino a 40M. Si specifica che devono essere inserite tutte le boe di segnalazione in essere senza nessuna distinzione tra le varie zone di tutela (A-B-C-D).

Valore inserito: **8**

Fonte del dato: si tratta delle sei boe di delimitazione delle zone B, C e D e dei due pali a terra di delimitazione dell'AMP che necessitano di manutenzione analoga alle boe in mare avendo segnalazione luminosa e sistemi di schermatura analoghi.

### Boe Segnalazione Profondità superiore a 40M

Questo campo è dedicato all'indicazione del numero di boe di segnalazione, con profondità superiore a 40M; si specifica che devono essere inserite tutte le boe di segnalazione in essere senza nessuna distinzione tra le varie zone di tutela (A-B-C-D).

Valore inserito: **0**

Fonte del dato:

### Numero Gavitelli di Attracco

In questo campo devono essere inseriti il numero dei gavitelli di attracco posseduti dall'area marina.

Valore inserito: **0**

Fonte del dato:

### Sorveglianza

Questo campo deve essere compilato con la somma dei dati, rilevabili dal bilancio, afferenti ai costi sostenuti dall'Ente gestore dell'area marina protetta per eventuali convenzioni a titolo oneroso stipulate con le forze dell'ordine, anche diverse dalla Capitaneria di Porto, per la sorveglianza del territorio e i costi, sempre rilevabili dal bilancio, sostenuti per l'implementazione e/o il mantenimento di impianti di videosorveglianza del territorio.

Valore inserito: **Euro 59.000,00**

Fonte del dato: si tratta della cifra della videosorveglianza e delle cifre inserite sulle specifiche strategie: "Gestione della Pineta"; "Sorveglianza"; "Delimitazione Zone Dunali" ISEA 2016; PEG/PdG 2016-2016 (19.000,00+27.000,00+13.000,00)

### Superficie Marina (ha)

Indicare il valore relativo alla superficie marina. Attenersi ai dati ufficiali.

Valore inserito: **3.430 ha**

Fonte del dato: Sito Ministero dell'Ambiente.

### Chilometri di Costa

Indicare il valore relativo ai chilometri di costa. Attenersi ai dati ufficiali.

Valore inserito: **7,13 km**

Fonte del dato: Sito Ministero dell'Ambiente.

### Mezzi Nautici lunghezza fino a 10M

devono essere indicati, sulla base della lunghezza del fuoritutto, il numero dei mezzi nautici di lunghezza fino a 10 metri (incluso).



**Valore inserito: 3**

**Fonte del dato:** Mezzo nautico gommone motorizzato benzina, gommone affidato alla capitaneria di porto e Kajak di servizio a Torre Cerrano.

**Mezzi Nautici lunghezza superiore a 10M**

devono essere indicati, sulla base della lunghezza del fuoritutto, il numero dei mezzi nautici di lunghezza superiore ai 10 metri.

**Valore inserito: 0**

**Fonte del dato:**

**Automezzi**

Deve essere indicato il numero complessivo degli automezzi posseduti.

**Valore inserito: 2**

**Fonte del dato:** n.1 Bus Metano 13 posti; n.1 Fiat Multipla benzina.

**Permessi per Attività Subacquee**

Deve essere indicato il numero delle immersioni (tuffi), effettuati nel corso dell'anno (certificabili)

**Valore inserito: 139**

**Fonte del dato:** da numero schede permessi/registrazione per attività di snorkeling (relazione snorkeling 2016) e visual census 2016 (114+25)

**Permessi per Attività di Pesca Professionale**

Deve essere indicato il numero delle imbarcazioni di pesca professionale autorizzate dall'E.G.

**Valore inserito: 0**

**Fonte del dato:**

**Permessi per Attività di Pesca Ricreativa**

Deve essere indicato il numero di giorni di pesca potenzialmente autorizzati nell'AMP. Ovvero, 365 giorni, nel caso di permessi annuali, 30 giorni (per tutti i mesi) nel caso di permessi mensili, 7 giorni nel caso di permessi settimanali. Il numero da indicare dovrà corrispondere alla somma di tutti i giorni di permesso accordati nel corso dell'anno. Al riguardo, dovrà pervenire apposita comunicazione con i medesimi dati (certificabili) distinti per tipologia.

**Valore inserito: 0**

**Fonte del dato:** Non ammessa

**Permessi per Attracco Nautico di Diporto**

Deve essere indicato il numero di ormeggi ed ancoraggi, totali svolti, previa autorizzazione, dalle barche da diporto, in AMP.

**Valore inserito: 0**

**Fonte del dato:**

**Popolazione Residente nell'Area Circostante**

deve essere inserita la sommatoria degli abitanti dei comuni ricadenti nel territorio dell'area marina.

**Valore inserito: 30.341 ab**

**Fonte del dato:** Siti Comuni di pineto e Silvi

**Flussi Turistici nell'Area Circostante**

deve essere indicato il dato relativo alle presenze turistiche della provincia nella quale ricade il territorio dell'area marina protetta.

**Valore inserito: 3.500.000 presenze turistiche**

**Fonte del dato:** Ufficio Informazioni Turistiche della Provincia di Teramo



### Capacità di Attrarre Risorse (B/A)

Con riferimento all'anno 2016, deve essere indicato al numeratore l'importo del valore economico dei finanziamenti di natura extra-ministeriali ottenuti dall'area marina protetta, al denominatore deve essere indicato l'importo complessivo dei finanziamenti assentiti dal Ministero per il medesimo esercizio finanziario. Il "RAPPORTO" verrà generato in automatico dal sistema SoDeCri.

*Valore inserito:*  $(194.200,00+50.000,00+120.000,00)/(70.000,00+96.243,54+16.350,15)=$   
**(249.689,23)/(302.593,63)**

*Fonte del dato:*

#### **NUMERATORE:**

accertamenti totali (compreso quote finanziamento enti sotto forma di concessioni e godimento beni)-residui anni precedenti-conto terzi-accertamenti ministero: 249.689,23 (130.106,36 senza quote finanziamento enti sotto forma di concessioni e godimento beni)

#### **DENOMINATORE**

Accertamenti da MINISTERO Ambiente: 302.593,63

### Capacità di Autofinanziamento

Deve essere inserito il valore delle entrate dirette (entrate derivanti dalla gestione dell'area marina protetta).

*Valore inserito:* **5.489,23**

*Fonte del dato:* entrate dirette derivanti dalla gestione dell'AMP (titolo 3 entrate conto del bilancio 2016=  
5.489,23)

### Numero Progetti Candidati

Deve essere indicato il numero di progetti presentati dall'area marina. I progetti si intendono presentati nel momento in cui sono consegnati all'ente erogatore del finanziamento. Non sono da conteggiare nel numero dei progetti presentati le sole adesioni formali all'ente capofila non seguite dalla presentazione ultima al soggetto erogatore (es. Comunità Europea, Regioni, ecc.).

*Valore inserito:* **7**

*Fonte del dato:* (CERRANO Route, OPENDAY WINTER, ADRIANET, SUSTAIN, PIANO AIB, CETS2, ADRIAN MARE)

### Risorse Spese/Totale Entrate

Con riferimento all'anno 2016, deve essere indicato al numeratore l'importo totale delle spese sostenute dall'area marina, al denominatore deve essere indicato il totale delle entrate. Il "RAPPORTO" verrà generato in automatico dal sistema SoDeCri

*Valore inserito:*  $(605.301,06+157.684,82)/(634.486,62+196.695,11)=(762.985,88)/(831.181,73)$

*Fonte del dato:* (mandati 2016 su competenza 2016+mandati 201 su residuo)/(Entrate riscosse 2016 su competenze 2016+Entrate riscosse 2016 su residui)= $(605.301,06+157.684,82)/(634.486,62+196.695,11)$

### Risorse Spese/Risorse Impegnate

Con riferimento all'anno 2016, deve essere indicato al numeratore l'importo totale delle spese sostenute dall'area marina, al denominatore deve essere indicato il totale degli impegni di spesa formalizzati. Il "RAPPORTO" verrà generato in automatico dal sistema SoDeCri.

*Valore inserito:*  $(605.301,06+157.684,82)/(796.437,63)=(762.985,88)/(796.437,63)$

*Fonte del dato:* (mandati 2016 su competenza 2016+mandati 2016 su residuo)/(Impegni2016)=  
 $(605.301,06+157.684,82)/(796.437,63)$

### Certificazione EMAS

Deve essere inserito SI/NO a seconda se l'area marina detiene o meno la certificazione richiesta.

*Valore inserito:* **si**

*Fonte del dato:* si se l'AMP detiene la certificazione (i comuni di silvi e pineto sono certificati EMAS e l'AMP ricade all'interno degli ambiti territoriali dei due comuni)



#### **Certificazione ASPIM**

Deve essere inserito SI/NO a seconda se l'area marina detiene o meno la certificazione richiesta.

*Valore inserito: no*

*Fonte del dato: ...*

#### **Cofinanziamento Economico Ente Gestore**

Deve essere inserito il valore del cofinanziamento economico del singolo ente gestore all'area marina.

*Valore inserito: (552.282,92-70.000,00-96.243,54)= 386.039,38*

*Fonte del dato: Totale entrate al netto dei conto terzi 2016 – entrate ministero 2016 cap.10 e cap.10/bis (552.282,92-70.000,00-96.243,54)*

#### **Cofinanziamento Risorse Umane (ore uomo)**

Deve essere inserito la sommatoria delle ore/uomo delle risorse umane messe a disposizione dall'ente gestore per le attività dell'area marina protetta.

*Valore inserito: 4.529*

*Fonte del dato: 52,15 settimane anno \*ore dipendenti settimanali + ore segretario comunale+ 2 settimane a tempo pieno di mirella di giandomenico= 52,15x(24+24+18+20)+20+2\*12=4.529*

#### **Cofinanziamento Logistico (mq)**

Deve essere inserito la sommatoria dei mq dei beni messi a disposizione dall'ente gestore all'area marina.

*Valore inserito: 20.428*

*Fonte del dato: superficie totale sedi*

#### **Habitat prioritari (ha)**

Deve essere inserito il valore in ettari dei seguenti habitat prioritari (Direttiva 92/43/CEE): cod. 1120\* "Praterie di posidonie" (Posidonium oceanicae) e cod. 1150\* "Lagune costiere", secondo quanto riportato nella Banca Dati Natura 2000

*Valore inserito: 0*

*Fonte del dato:*

#### **Pareri per Concessioni Demaniali**

Deve essere inserito il numero di pareri rilasciati dall'E.G. nell'ambito del procedimento amministrativo per il rilascio delle concessioni demaniali.

*Valore inserito: 69*

*Fonte del dato: istruttorie per concessioni demaniali+istruttorie congiunte+comunicazioni (19+8+42)*

#### **Pareri per Valutazioni di Incidenza**

Deve essere inserito il numero di pareri rilasciati dall'E.G. nell'ambito del procedimento amministrativo per il rilascio delle Valutazioni di Incidenza.

*Valore inserito: 3*

*Fonte del dato: istruttorie VINCA considerando anche le piste ciclabili*