

Pos. CA-CDA-DELC

Delibera Consiglio di Amministrazione
Consorzio di Gestione Area Marina Protetta Torre del Cerrano

Delibera n. 051/2016	Data 24/11/2016	Oggetto: Approvazione Regolamento di Esecuzione e Organizzazione AMP Torre del Cerrano
---------------------------------------	----------------------------------	---

Nell'anno giorno e mese, come sopra indicato, si è riunito, in Pineto (Te), il Consiglio di Amministrazione del Consorzio di Gestione, nelle forme di legge, a seguito di convocazione del Presidente del CdA del Consorzio Dr. Leone Cantarini, n.2655 del 22 novembre 2016, che ha assunto le funzioni di Presidente dello stesso Consiglio di Amministrazione dopo l'elezione avvenuta nella seduta del 28 settembre 2015.

Sono presenti ed assenti, ed esprimono il loro voto sulla delibera i seguenti signori:

<i>Componenti</i>	<i>Favorevoli</i>	<i>Contrari</i>	<i>Assenti</i>
1) Leone CANTARINI, Presidente	X		
2) Nerina ALONZO	X		
3) Fabiano ARETUSI			X
4) Marina DE ASCENTIIS	X		
5) Pietro PALOZZO	X		

Presiede, quindi, l'adunanza il Dr. Leone CANTARINI, Presidente dell'AMP. Viene nominato Segretario e verbalizzante della seduta il Consigliere Pietro PALOZZO.

VISTO il titolo V della **Legge 31 dicembre 1982, n. 979**, "Disposizioni per la difesa del mare" e la **Legge 6 dicembre 1991, n. 394** "Legge quadro sulle aree protette", in particolare agli artt.18,19 e 20, come integrata dalla legge 9 dicembre 1998, n.426 "Nuovi interventi in campo ambientale";

VISTO il **DM 21 ottobre 2009** "Istituzione dell'Area Marina Protetta Torre del Cerrano", pubblicato in GU 7 aprile 2010, n.80 che affida in gestione provvisoria l'Area Marina Protetta al "Consorzio di Gestione Area Marina Protetta Torre del Cerrano";

VISTO il **DM 28 luglio 2009** "Regolamento recante la disciplina delle attività consentite nelle diverse zone dell'area marina protetta «Torre del Cerrano»", pubblicato in G.U. 7 aprile 2010, n.80.

---0---

Visto lo **Statuto**, registrato Provincia di Teramo Rep.26370 del 7 febbraio 2008, del Consorzio di Gestione dell'Area Marina Protetta Torre del Cerrano costituitosi formalmente in data 7 febbraio 2008 dopo l'approvazione delle delibere di adesione a detto Statuto: della Regione Abruzzo n.79/3 del 25 settembre 2007, del Comune di Silvi n.25 del 22 marzo 2007, del Comune di Pineto n.10 del 6 febbraio 2007 e della Provincia di Teramo n.3 del 6 febbraio 2007 e considerate altresì le **modifiche** allo stesso Statuto assunte in Assemblea nelle sedute del 5 agosto 2010, 31 maggio 2011, 28 novembre 2011 e 22 giugno 2015.



Vista la Delibera di Assemblea del Consorzio n.12 del 28 settembre 2015 di nomina del Consiglio di Amministrazione e la successiva immediata prima riunione del CdA che nella stessa data ha provveduto alla elezione del Presidente e Vice-presidente.

Richiamato il funzionamento regolare della **Commissione di Riserva**, secondo quanto previsto dalle normative vigenti e dall'art.25 dello Statuto, nominata con Decreti del Ministero dell'Ambiente n. n. 71 del 5 marzo 2013 e n. 73 del 13 febbraio 2014, di cui è Presidente il Prof. Paolo Dell'Anno, che esprime regolarmente i propri pareri sugli strumenti di programmazione, bilancio e regolamentazione dell'Area marina protetta tra cui, ultimi, i pareri positivi espressi sul Bilancio di Previsione 2016 e sul Piano di Gestione /PEG 2016 nella seduta del 9 aprile 2016.

Considerato che in data 1 novembre 2011, su parere favorevole pervenuto dal Ministero dell'Ambiente e Tutela del territorio e del mare n.PNM-2011-0020900 del 10 ottobre 2011, sulle competenze del **Responsabile dell'Area Marina Protetta**, nella persona dell'Arch. Fabio Vallarola, è stato stipulato con lo stesso il contratto come **Direttore del Consorzio** con durata triennale sulla base di incarico dirigenziale, secondo quanto deciso nella seduta del Consiglio di Amministrazione del 16 settembre 2010 di approvazione del bando di concorso fino alla Deliberazione dello stesso Consiglio n.40 del 16 settembre 2011, di affidamento dell'incarico in forza del CCNL comparto Dirigenza Enti Locali, nonché della Delibera del nuovo Consiglio di Amministrazione n.11 del 15 dicembre 2015 di rinnovo del contratto fino al 30 ottobre 2016 in forza di quanto previsto nei Decreti del Ministero dell'Ambiente, D.M. 26.11.2003 e D.M. 25.07.2007 e D.M. 19.03.2010 e dei pareri positivi avuti dal Ministero dell'Ambiente con note PNM- 2011-0003619 del 16 febbraio 2011; n.PNM-2011-0020900 del 10 ottobre 2011 e n.0001948/PNM del 1 febbraio 2016.

Considerato che il Consorzio presenta la funzionalità dei propri organi con la presenza di un proprio organo di revisione contabile nella figura del **Revisore Unico**, nella persona del Dr. Alfonso Giansante, nominato con deliberazione dell'Assemblea n. 1/2015 del 25 marzo 2015.

---o---

Vista la programmazione approvata dall'Assemblea nella seduta del 30 settembre 2011 da intendersi quale documento riassumibile in se le **Linee Programmatiche** e il **Piano Generale di Sviluppo** del Consorzio sviluppata in dieci punti rivisto e corretto con il nuovo **Documento Programmatico 2016-2020** approvato il 21 ottobre 2016 in seduta riservata ai soci del Consorzio a Torre Cerrano in mattinata e in seduta pubblica a Silvi nel pomeriggio alla presenza dei Presidenti della regione Abruzzo e della Provincia di Teramo e dei due Sindaci di Pineto e Silvi oltre al CdA del Consorzio al completo.

Viste le deliberazioni dell'Assemblea n.6 del 20 aprile 2015 di approvazione del "**Rendiconto 2014 CoGes. AMP Torre del Cerrano**" e n.1 del 2 maggio 2016 di approvazione del "**Rendiconto 2015 CoGes. AMP Torre del Cerrano**".

Richiamate le deliberazioni dell'Assemblea del Consorzio n.12/2015 del 15 dicembre 2015 "**Adozione indirizzi per la redazione del Bilancio di Previsione 2016**", nonché la Deliberazione dell'Assemblea del Consorzio n.18 del 28 dicembre 2016 "**Approvazione Bilancio di Previsione pluriennale 2016-2018 con Previsione annualità 2016**" e



successivi atti: Deliberazione del Consiglio di Amministrazione del Consorzio di Gestione dell'Area Marina Protetta Torre del Cerrano n.36-2016 del 14 luglio 2016 **"Indirizzi per la Variazione in Assestamento del Bilancio di Previsione 2016 dell'AMP"** e successiva Deliberazione di Assemblea n.3 del 29 luglio 2016 **"Approvazione Variazione in Assestamento del Bilancio di Previsione annualità 2016"**.

Richiamato il PEG/PdG 2016 approvato con Deliberazione n.18 del 29 febbraio 2016 avente ad oggetto **"Programma Esecutivo di Gestione-Piano di Gestione (PEG/PdG) per l'annualità 2016 e pluriennale"** inviato al Ministero dell'Ambiente con nota PEC del 28 giugno 2016 (Prot.1527) e caricato sul sistema ISEA in relazione a quanto richiesto con nota del Ministero dell'Ambiente n.8648 del 27 aprile 2013, infine e variato e modificato, in vista dell'Assestamento con Deliberazione del CdA n.34 del 5 luglio 2016 e di conseguenza caricato su ISEA come corretto in base agli stanziamenti definitivi registrati nel Riparto 2016 del Ministero dell'Ambiente.

--- 0 ---

Vista la precedente **Deliberazione di Assemblea n.17 del 21 dicembre 2015 di "Adozione Regolamento di Esecuzione e Organizzazione ai sensi del D.M. 21 ottobre 2009"** attraverso cui si è provveduto a: *« Di prendere atto della delibera del Consiglio di Amministrazione di questo Consorzio n.13 del 15 dicembre 2015 "Adozione del Regolamento di Esecuzione e Organizzazione dell'AMP Torre del Cerrano" e dei relativi allegati che riportano i testi dei due documenti sopra citati del Ministero e della Commissione di Riserva:*

- *Testo trasmesso dal Ministero dell'Ambiente e Tutela del Territorio e del Mare, n.9683/PNM del 16 maggio 2014 .*

- *Verbale della seduta della Commissione di Riserva del 6 giugno 2014 .*

Di approvare, quindi, il Regolamento di Esecuzione ed Organizzazione dell'Area Marina Protetta Torre del Cerrano nel testo trasmesso dal Ministero dell'Ambiente e Tutela del Territorio e del Mare con le modifiche e integrazioni proposte dalla Commissione di Riserva nel verbale sopra richiamato» e in base alla quale si è deciso « Di trasmettere la presente deliberazione, corredata della citata deliberazione del Consiglio di Amministrazione n.13 del 15 dicembre 2015, al Ministero dell'Ambiente e Tutela del Territorio e del Mare, con l'invito ad integrare i due documenti sopra elencati nella maniera più adeguata affinché si raggiungano gli scopi per il quale il Regolamento viene predisposto, anche congiuntamente agli uffici di questo Consorzio, per poi avviare il procedimento per l'approvazione definitiva e la pubblicazione in Gazzetta ufficiale della Repubblica italiana per darne validità normativa»

Considerato che il Ministero ha provveduto alla integrazione del Regolamento come richiesto dall'Assemblea re-inviandolo, con nota n.5540 del 15 marzo 2016, in una versione quasi definitiva, poi integrata a seguito dello scambio di note di questo Consorzio n.724 del 18 marzo 2016 e riscontro ministeriale n.6084 del 22 marzo 2016, per le determinazioni definitive e all'ultimo e definitivo parere della Commissione di Riserva.

Richiamato il verbale della **Commissione di Riserva del 9 aprile 2016** attraverso cui, dopo una serie di precisazioni e correzioni di minore entità *« ed avendo rilevato che tutte le osservazioni sopra riportate in relazione al Regolamento non risultano essere sostanziali ma solo di piccola modifica formale sui testi, si da incarico al Direttore di trasmettere all'Assemblea del Consorzio ed al Ministero dell'Ambiente e Tutela del Territorio e del Mare il **PARERE POSITIVO** della Commissione di Riserva su un testo del tutto analogo*



a quello sottoposto in esame ma in cui siano riportate i lievi aggiustamenti sopra proposti che si allega alla presente».

Richiamato il verbale della prima seduta successiva del Consiglio di Amministrazione del 22 aprile 2016 in cui esaminate attentamente le indicazioni fornite dalla Commissione il Consiglio **«approva la proposta prendendo atto della volontà della Commissione».**

Verificato allora quanto predisposto dal Ministero in recepimento di quanto indicato sopra e valutato attentamente l'intero testo definitivo trasmesso dal Ministero dell'Ambiente e Tutela del Territorio e del Mare, che si allega integralmente alla presente deliberazione (**Allegato A**), con nota n.24638/PNm del 23 novembre 2016, con cui si chiede anche che lo stesso **«sia sottoposto alla finale conclusiva valutazione del Consorzio di gestione».**

Letto attentamente il testo pervenuto mettendolo a confronto con il precedente e, soprattutto, in riferimento alle indicazioni fornite dalla Commissione di Riserva e constatata la corretta esplicitazione di tutto quanto indicato e richiesto, eccetto che per qualche errore ortografico o disattenzioni sotto evidenziate, con anche alcuni approfondimenti relativi alla necessità da parte del Ministero di rendere omogeneo tale regolamento con quelli delle altre AMP italiane e, quindi, presa visione del nuovo art.28 **“Disciplina del trasporto passeggeri e delle visite guidate”.**

Visto il D.Lgs. 18 agosto 2000, n.267, Testo Unico Enti Locali.

**Tutto quanto sopra premesso e considerato,
DELIBERA**

Di considerare le premesse parte integrante della presente deliberazione.

Di APPROVARE il testo definitivo del **Regolamento di Esecuzione ed Organizzazione** come trasmesso con nota n.24638/PNm del 23 novembre 2016 che si allega integralmente alla presente deliberazione (**Allegato A**).

Di richiedere al Ministero dell'Ambiente e Tutela del territorio e del mare di voler correggere i seguenti refusi prima della pubblicazione in Gazzetta Ufficiale:

- a) Art.2 lettera gg): sostituire al secondo rigo la parola **“lettera gg)”** con **“ lettera ff)”**, essendo un refuso.
- b) Art.4 comma 4 : cancellare al terzo rigo le parole **“con l'utilizzo di lampade a vapori di sodio a bassa pressione”**, essendoci oggi tecnologie anche migliori da un punto di vista ambientale di quelle a vapori di sodio.
- c) Art.17 comma 1: cancellare al primo rigo la parola **“subacquee”**, non essendo compatibile con la definizione data all'art.2.
- d) Art.25 comma 12: sostituire alla parola **“professionale”** dal fondo della frase le parole **“piccola pesca artigianale”**, in quanto altrimenti incongruente con le definizioni di cui all'Art.2.
- e) Art.26 comma 1: cancellare la frase **“con gli attrezzi e le modalità stabilite per la pesca professionale”** in quanto altrimenti incongruente con le definizioni di cui all'Art.2 e la normativa vigente per la pescaturismo.
- f) Art.26 comma 4: sostituire le parola **“pesca professionale”** dal fondo della frase con le parole **“piccola pesca artigianale”**, in quanto altrimenti incongruente con le definizioni di cui all'Art.2.
- g) Art.27 comma 5 lettera i): cancellare la parola **“professionale”** dal fondo della frase, in quanto altrimenti incongruente con le definizioni di cui all'Art.2.
- h) Art.27 comma 10: inserire al primo rigo dopo le parole **“... oltre alle modalità ”** la seguente frase **“ed alle autorizzazioni previste del soggetto gestore ...”** a maggior chiarimento su cosa si intende per **“modalità”**.






Di trasmettere la presente Deliberazione al Presidente dell'Assemblea per quanto di competenza.

Di dichiarare il presente atto immediatamente eseguibile ai sensi dell'art.134 del Testo Unico Enti Locali D.Lgs. n.267/2000.


Di pubblicare la presente Delibera sul sito dell'Area Marina Protetta: www.torredelcerrano.it, in osservanza a quanto previsto dall'art.124 del D.Lgs. 267/2000, nel rispetto di quanto previsto dalla Legge 18 giugno 2009, n.69, art.32, che obbliga alla sola pubblicazione a mezzo sito informatico e attraverso le modalità indicate nel Decreto Legislativo n.235/2010 "Codice dell'Amministrazione Digitale".

Letto, approvato e sottoscritto

Il Segretario Verbalizzante
Avv. Pietro PALOZZO




Il Presidente
Dr. Leone CANTARINI



Parere Regolarità Tecnica e Contabile
Art.49 D.Lgs 18 Agosto 2000, n.267 TUEL

FAVOREVOLE

Il Responsabile
dell'Area Marina Protetta
Dr. Fabio VALLAROLA



VISTO
Operatore Area Finanziaria




Certificato di pubblicazione


Art.124 D.Lgs 18 Agosto 2000, n.267 TUEL
Si certifica che la presente deliberazione è stata pubblicata sul sito ufficiale Area Marina Protetta "www.torredelcerrano.it" ai sensi della Delibera CdA n.6 del 18.02.2011, in data:

18.02.2011

Il Responsabile
dell'Area Marina Protetta
Dr. Fabio VALLAROLA



VISTO
Operatore Area Amm.va





Allegato A

14/11/2016
Bozza Regolamento Esecuzione e
Organizzazione in attesa di approvazione

**REGOLAMENTO DI ESECUZIONE ED ORGANIZZAZIONE
DELL'AREA MARINA PROTETTA "TORRE DEL CERRANO"**

(ex articolo 28, comma 5, legge 31 dicembre 1982, n. 979)

TITOLO I

DISPOSIZIONI GENERALI

Articolo 1 - Oggetto

Il presente regolamento stabilisce la disciplina di organizzazione dell'area marina protetta "Torre del Cerrano", nonché la normativa di dettaglio e le condizioni di esercizio delle attività consentite all'interno dell'area marina protetta medesima, come delimitata ai sensi dell'articolo 4 del decreto del Ministro dell'ambiente e della tutela del territorio e del mare 21 ottobre 2009 istitutivo dell'area marina protetta e nel rispetto della zonazione e della disciplina generale delle attività consentite di cui agli articoli 4 e 5 del regolamento recante la disciplina delle attività consentite nelle diverse zone dell'area marina protetta approvato con decreto del Ministro dell'ambiente e della tutela del territorio e del mare del 28 luglio 2009, n. 218.

Le disposizioni del presente regolamento costituiscono anche le misure di conservazione per il Sito di Importanza Comunitaria (SIC) IT7120215 "Torre del Cerrano" e relativa designanda ZSC, coincidente con il territorio dell'area marina protetta.

Articolo 2 - Definizioni

Ai fini del presente regolamento si intende:

- a) «accesso», l'ingresso, da terra e da mare, all'interno dell'area marina protetta delle unità da diporto al solo scopo di raggiungere porti, approdi, aree predisposte all'ormeggio o aree individuate dove è consentito l'ancoraggio;
- b) «acquacoltura», l'insieme delle pratiche volte alla produzione di individui di specie animali e vegetali in ambiente acquatico mediante il controllo, parziale o totale, diretto o indiretto, del ciclo di sviluppo degli organismi acquatici;
- c) «ancoraggio», l'insieme delle operazioni per assicurare la tenuta al fondale delle unità da diporto, effettuato esclusivamente dando fondo all'ancora;
- d) «balneazione», l'attività esercitata a fine ricreativo che consiste nel fare il bagno e nel nuotare, che può essere praticata anche con l'impiego di maschera e boccaglio ("snorkeling"), pinne, calzari e guanti e che può comportare il calpestio dei fondali e dei tratti di costa fino alla massima escursione di marea;
- e) «campi ormeggio», anche detti campi boe, aree adibite alla sosta delle unità da diporto, attrezzate con gavitelli ancorati al fondale, disposti in file ordinate e segnalati per la sicurezza della navigazione;
- f) «centri di immersione», le imprese o associazioni che operano nel settore turistico-ricreativo subacqueo e che offrono servizi di immersioni, visite guidate e addestramento;



14/11/2016

Bozza Regolamento Esecuzione e
Organizzazione in attesa di approvazione

- g) «guida subacquea», il soggetto in possesso del brevetto di grado minimo "Dive Master" o titolo equipollente che, a scopo turistico e ricreativo, assiste professionalmente l'istruttore subacqueo nell'addestramento di singoli o gruppi e accompagna in immersioni subacquee singoli o gruppi di persone in possesso di brevetto;
- h) «imbarcazione», qualsiasi unità da diporto, con scafo di lunghezza da 10 a 24 metri, come definito ai sensi del decreto legislativo 18 luglio 2005, n. 171, e successive modifiche;
- i) «immersione subacquea», l'insieme delle attività effettuate con l'utilizzo di apparecchi ausiliari per la respirazione (autorespiratori), in modo individuale o in gruppo, finalizzate all'osservazione dell'ambiente marino, senza la conduzione di guide o istruttori;
- j) «istruttore subacqueo», il soggetto in possesso del corrispondente brevetto che, a scopo turistico e ricreativo, accompagna singoli o gruppi in immersioni subacquee e insegna professionalmente a persone singole e/o a gruppi le tecniche di immersione subacquea, in tutte le sue specializzazioni, rilasciando i relativi brevetti;
- k) «ittiturismo», le attività di ospitalità, di ristorazione e di servizi, sia ricreative sia culturali finalizzate alla corretta fruizione degli ecosistemi acquatici e delle risorse della pesca, valorizzando gli aspetti socio-culturali del mondo dei pescatori, esercitate da imprese di pesca che effettuano l'attività sia individualmente, sia in forma associata, attraverso l'utilizzo della propria abitazione o struttura, nella disponibilità dell'imprenditore;
- l) «livellamento», le operazioni di ricopertura di avvallamenti a seguito di mareggiate o fenomeni naturali che hanno modificato sostanzialmente il profilo di normale utilizzazione dell'arenile.
- m) «locazione di unità da diporto», il contratto con il quale una delle parti si obbliga, dietro corrispettivo, a cedere il godimento dell'unità da diporto per un periodo di tempo determinato, come definito ai sensi del decreto legislativo 18 luglio 2005, n. 171, e successive modifiche;
- n) «misure di premialità ambientale», disposizioni differenziate ed incentivi, anche economici, finalizzati alla promozione delle attività che implicano un minore impatto ambientale che possono costituire titolo preferenziale nel rilascio delle autorizzazioni, agevolazioni negli accessi, equiparazione ai residenti, tariffe scontate per i servizi e i canoni dell'area marina protetta;
- o) «monitoraggio», attività di raccolta dati e di elaborazione di indicatori appropriati volti a misurare l'efficacia e l'efficienza delle misure previste dal regolamento;
- p) «natante», qualsiasi unità da diporto, con scafo di lunghezza pari o inferiore a 10 metri, come definito ai sensi del decreto legislativo 18 luglio 2005, n. 171, e successive modifiche;
- q) «nave da diporto», qualsiasi unità da diporto, con scafo di lunghezza superiore a 24 metri, come definito ai sensi del decreto legislativo 18 luglio 2005, n. 171, e successive modifiche;
- r) «navigazione», il movimento via mare di qualsiasi costruzione destinata al trasporto per acqua;
- s) «noleggio di unità da diporto», il contratto con il quale una delle parti, in corrispettivo del nolo pattuito, si obbliga a mettere a disposizione dell'altra l'unità da diporto, per un determinato periodo, alle condizioni stabilite dal contratto; l'unità noleggiata rimane nella



14/11/2016
Bozza Regolamento Esecuzione e
Organizzazione in attesa di approvazione

disponibilità del noleggiante, alle cui dipendenze resta anche l'equipaggio, come definito ai sensi del decreto legislativo 18 luglio 2005, n. 171, e successive modifiche;

- t) «ormeggio», l'insieme delle operazioni per assicurare le unità da diporto a un'opera portuale fissa, quale banchina, molo o pontile, ovvero a un'opera mobile, in punti localizzati e predisposti, quale pontile galleggiante o gavitello;
- u) «pesca ricreativa e sportiva», l'attività di pesca esercitata a scopo ricreativo e agonistico;
- v) «pesca subacquea», l'attività di pesca, sia professionale sia sportiva, esercitata in immersione;
- w) «pesca professionale», è l'attività economica organizzata, svolta in ambienti marini o salmastri o di acqua dolce, diretta alla ricerca di organismi acquatici viventi, alla cala, alla posa, al traino e al recupero di un attrezzo da pesca, al trasferimento a bordo delle catture, al trasferimento, alla messa in gabbia, all'ingrasso e allo sbarco di pesci e prodotti della pesca, come indicato nel decreto legislativo del 9 gennaio 2012 n. 4, e successive modifiche, relativo al Riassetto della pesca;
- x) «pescaturismo», l'attività integrativa alla piccola pesca artigianale, come disciplinata dal decreto del Ministro delle politiche agricole del 13 aprile 1999, n. 293, e successive modifiche, che definisce le modalità per gli operatori del settore di ospitare a bordo delle proprie imbarcazioni un certo numero di persone, diverse dall'equipaggio, per lo svolgimento di attività turistico-ricreative;
- y) «piccola pesca artigianale», la pesca costiera esercitata a scopo professionale per mezzo di imbarcazioni aventi lunghezza fuori tutto inferiore a 12 metri e comunque di stazza non superiore alle 10 TSL, esercitata con attrezzi da posta, ferrettara, palangari, lenze e arpioni, come previsto dal decreto del Ministro delle politiche agricole e forestali del 14 settembre 1999 e successive modifiche compatibilmente a quanto disposto regolamento UE n. 1380/2013 del Parlamento europeo e del Consiglio del 11 dicembre 2013 e successive modifiche relativo alla politica comune della pesca, nonché le modifiche apportate alla politica comune della pesca con il regolamento UE 812/2015 del Parlamento europeo e del Consiglio del 20 maggio 2015 e successive modifiche;
- z) «residenti», la persona fisica iscritta all'anagrafe dei Comuni ricadenti nell'area marina protetta, nonché la persona giuridica con sede legale ed operativa nei Comuni ricadenti nell'area marina protetta, secondo quanto espresso nell'art.43 del Codice Civile;
- aa) «ripopolamento attivo», l'attività di traslocazione artificiale di individui appartenenti ad una entità faunistica che è già presente nell'area di rilascio;
- bb) «scarico idrico», qualunque rilascio di qualunque genere e misura di materiali liquidi anche se individuato in specifici regimi autorizzativi nell'ambito della normativa vigente in materia di acque;
- cc) «seawatching», le attività professionali di snorkeling guidato, svolte da guide o istruttori afferenti ai centri autorizzati dal soggetto gestore, finalizzate all'osservazione dell'ambiente marino, in superficie;
- dd) «transito», il passaggio delle unità da diporto all'interno dell'area marina protetta;
- ee) «trasporto passeggeri» l'attività professionale svolta da imprese e associazioni abilitate, con l'utilizzo di unità nautiche adibite al trasporto passeggeri, lungo itinerari e percorsi prefissati ed in orari stabiliti;



14/11/2016
Bozza Regolamento Esecuzione e
Organizzazione in attesa di approvazione

- ff) «unità da diporto», si intende ogni costruzione di qualunque tipo e con qualunque mezzo di propulsione destinata alla navigazione da diporto, come definita ai sensi dell'articolo 3 del decreto legislativo 18 luglio 2005, n. 171, e successive modifiche;
- gg) «unità nautica», qualsiasi nave (come definita dall'articolo 136 del codice della navigazione), motoscafo, galleggiante, unità da diporto (definita alla lettera gg), ed in generale ogni costruzione di qualunque tipo e con qualunque mezzo di propulsione destinata alla navigazione su acqua;
- hh) «unità da pesca» qualsiasi unità nautica, attrezzata per lo sfruttamento commerciale delle risorse biologiche marine, così come anche definita dal regolamento UE n. 1380/2013 del Parlamento europeo e del Consiglio del 11 dicembre 2013 relativo alla politica comune della pesca e successive modifiche;
- ii) «visite guidate», le attività professionali svolte da guide turistiche, guide ambientali - escursionistiche e guide sportive turistiche iscritte a imprese e associazioni, a terra e a mare, con o senza l'utilizzo di unità nautiche adibite allo scopo, finalizzate all'osservazione dell'ambiente marino emerso e costiero;
- jj) «visite guidate subacquee», le attività professionali svolte da guide o istruttori subacquei afferenti ai centri di immersione autorizzati dal soggetto gestore, con l'utilizzo di unità da diporto adibite allo scopo e l'accompagnamento dei subacquei in immersione, finalizzate all'osservazione dell'ambiente marino, nonché alla didattica subacquea;
- kk) «whale-watching», l'attività di osservazione dei cetacei in ambienti liberi, svolta individualmente o in gruppi, da privati, associazioni o imprese;
- ll) «zonazione», la suddivisione dell'area marina protetta in zone sottoposte a diverso regime di tutela ambientale.

Articolo 3 - Finalità, delimitazione e attività non consentite nell'area marina protetta

1. Sono fatte salve le finalità, la delimitazione dell'area marina protetta "Torre del Cerrano" e le attività non consentite, come previste dagli articoli 3, 4 e 5 del decreto istitutivo del 21 ottobre 2009.
2. Sono vietate tutte le attività che possano arrecare danni diretti o indiretti all'ambiente anche dove non espressamente evidenziato nei singoli articoli del presente regolamento. In particolare, per qualsiasi attività, è vietato lo scarico a mare di acque non depurate provenienti da sentine o da altri impianti e di qualsiasi sostanza tossica o inquinante, nonché il rilascio di rifiuti solidi o liquidi in mare o dalla costa.
3. E' vietato, inoltre, ogni disturbo all'ambiente quale, ad esempio, l'uso improprio di impianti di diffusione della voce e di segnali acustici o sonori, se non con volume sonoro strettamente indispensabile alle attività consentite.

Articolo 4 - Tutela della biodiversità

1. Ai fini della tutela degli habitat e delle specie vegetali, animali sia terrestri che marine all'interno del territorio dell'area marina protetta non è consentito:
 - a) l'accesso e la circolazione sulle dune di alta spiaggia;



14/11/2016

**Bozza Regolamento Esecuzione e
Organizzazione in attesa di approvazione**

- b) l'introduzione, la piantumazione e la coltivazione di qualsiasi pianta alloctona appartenente alle specie aliene maggiormente invasive nelle aree in concessione. Il soggetto gestore redige e aggiorna un apposito elenco delle specie vietate, favorendo la diffusione dello stesso.

Non è consentito avvicinarsi a meno di 25 metri dai nidi del Fratino, individuati e segnalati dal soggetto gestore.

E' vietata la raccolta di piante e di parti di esse, se non nell'ambito di attività di ricerca scientifica debitamente autorizzata e/o nell'ambito di azioni controllate di rimozione ed eradicazione di specie alloctone, appositamente programmate.

Per prevenire e contenere l'inquinamento luminoso e il disturbo che genera per la fauna selvatica è fatto obbligo di utilizzare punti luce schermati verso l'alto e verso il mare, con l'utilizzo di lampade a vapori di sodio a bassa pressione per tutti gli impianti di illuminazione esterna di nuova realizzazione posti entro il perimetro dell'area marina protetta e visibili dal mare. Gli impianti esistenti dovranno essere adeguati entro 24 mesi dall'entrata in vigore del presente regolamento.

È consentita, con le stesse modalità presenti al comma 4, l'illuminazione delle zone di spiaggia con fascio diretto verso il mare nei soli spazi di concessione demaniale, dal 30 giugno al 30 agosto.

Non è consentita la circolazione libera o al guinzaglio di cani dal 1° marzo al 30 luglio.

Sono consentite, previa autorizzazione dal soggetto gestore e con le modalità e prescrizioni dallo stesso definite, le visite guidate a cavallo organizzate dalle associazioni.

In particolare per gli habitat di pineta e duna, vigono gli ulteriori divieti:

- a) calpestare o attraversare in qualunque forma le aree di duna antistanti le Pinete se non attraverso le passerelle o i percorsi appositamente segnalati;
- b) accendere fuochi per qualsiasi scopo ed uso, compresa l'accensione di sigarette;
- c) sdradicare, tagliare o danneggiare in qualsiasi modo piante, parti di piante, arbusti e radici;
- d) affiggere ad alberi ed arbusti, chiodi, cartelli, incidere la corteccia, fare legature (comprese quelle relative alla installazione di amache o attrezzature simili);
- e) accedere, transitare e sostare con i mezzi motorizzati;
- f) campeggiare con caravan, roulofte, apposizione di tende da campeggio, gazebo ed altre attrezzature, nonché pernottare;
- g) approntare aree pic-nic e occupare spazi con tavoli, panche, sedie ed altro nonché il bivacco;
- h) abbandonare rifiuti di qualunque genere in qualunque zona della pineta;
- i) per quanto non espressamente indicato vigono le Ordinanze comunali.





14/11/2016
Bozza Regolamento Esecuzione e
Organizzazione in attesa di approvazione

TITOLO II

ORGANIZZAZIONE DELL'AREA MARINA PROTETTA

Articolo 5 - Gestione dell'area marina protetta

1. La gestione dell'area marina protetta "Torre del Cerrano" è affidata al soggetto gestore individuato ai sensi dell'articolo 19 della legge 6 dicembre 1991, n. 394, come integrato dall'articolo 2, comma 37, della legge 9 dicembre 1998, n. 426, e successive modifiche.
2. Il Ministero dell'ambiente e della tutela del territorio e del mare definisce, con apposita convenzione, gli obblighi e le modalità per lo svolgimento delle attività di gestione cui deve attenersi il soggetto gestore.
3. Costituiscono obblighi essenziali per il soggetto gestore:
 - a) il rispetto degli impegni assunti in materia di reperimento ed utilizzo delle risorse umane, ai sensi dell'articolo 8 della legge 31 luglio 2002, n. 179, e successive modifiche;
 - b) il rispetto degli obblighi previsti dalla vigente normativa in materia di segnalazione delle aree marine protette.
4. Il Ministro dell'ambiente e della tutela del territorio e del mare, previa messa in mora del soggetto gestore, può revocare con proprio provvedimento l'affidamento in gestione in caso di comprovata inadempienza, inosservanza, irregolarità da parte del soggetto gestore a quanto previsto dal decreto istitutivo, dal regolamento di disciplina delle attività consentite, dal presente regolamento, dalla convenzione di cui al comma 2 e dalla normativa vigente in materia.
5. Ai sensi dell'articolo 2, comma 3, e dell'articolo 3, comma 4, del decreto ministeriale 17 ottobre 2007, al soggetto gestore dell'area marina protetta è affidata altresì la gestione del SIC e della designanda ZSC ricadenti nell'area marina protetta, intendendo per gestione tutte le attività tecniche, amministrative e gestionali operative, atte a garantire la conservazione ottimale dei detti siti Natura 2000.
6. Il soggetto gestore in quanto gestore del SIC e della designanda ZSC contribuisce all'attività di reporting di competenza regionale ai sensi dell'art.13 del D.P.R. 8 settembre 1997, n. 357, e successive modifiche, attraverso la raccolta dei dati di monitoraggio di habitat e specie di interesse comunitario presenti tutelati dalla Direttiva Habitat.

Articolo 6 - Responsabile dell'area marina protetta

1. Il Responsabile dell'area marina protetta è individuato e nominato dal soggetto gestore, tra soggetti aventi adeguate competenze professionali e specifica esperienza in materia di gestione, sulla base dei requisiti stabiliti con decreto dal Ministero dell'ambiente e della tutela del territorio e del mare e di eventuali altri requisiti stabiliti dal soggetto gestore.
2. L'incarico di Responsabile viene conferito dal soggetto gestore, previa valutazione di legittimità del Ministero dell'ambiente e della tutela del territorio e del mare, mediante stipula di un contratto di diritto privato secondo modalità stabilite dal medesimo Ministero.
3. Al Responsabile sono attribuite le seguenti funzioni relative all'organizzazione ed al funzionamento dell'area marina protetta:
 - a) predisposizione ed attuazione dei programmi di gestione e valorizzazione, nonché dei relativi progetti ed interventi;
 - b) predisposizione del bilancio preventivo e del conto consuntivo dell'area marina protetta;



14/11/2016
Bozza Regolamento Esecuzione e
Organizzazione in attesa di approvazione

- c) raccordo delle sue funzioni con i competenti organi del soggetto gestore e con la Commissione di riserva;
 - d) attuazione delle direttive del Ministero dell'ambiente e della tutela del territorio e del mare per il perseguimento delle finalità proprie dell'area marina protetta;
 - e) promozione di progetti anche mediante l'acquisizione di finanziamenti pubblici e privati;
 - f) promozione di iniziative per lo sviluppo di attività economiche compatibili con le finalità dell'area marina protetta;
 - g) qualsiasi altro compito affidato dal soggetto gestore.
4. Il Responsabile dell'area marina protetta esercita le funzioni attribuitegli, secondo le direttive impartite dal soggetto gestore.

Articolo 7 - Commissione di Riserva

1. La Commissione di Riserva, istituita presso il soggetto gestore dell'area marina protetta con decreto del Ministro dell'ambiente e della tutela del territorio e del mare ai sensi dell'articolo 28, comma 3, della legge 31 dicembre 1982, n. 979, e successive modifiche, da ultimo contenute nell'articolo 2, comma 339, della legge 24 dicembre 2007, n. 244, affianca il soggetto delegato nella gestione dell'area, formulando proposte e suggerimenti per tutto quanto attiene al funzionamento della stessa ed esprimendo il proprio parere obbligatorio e non vincolante su:
- a) le proposte di aggiornamento del decreto istitutivo;
 - b) le proposte di modifica e aggiornamento della zonazione e della disciplina delle attività consentite nelle diverse zone;
 - c) la proposta di regolamento di esecuzione e di organizzazione dell'area marina protetta e le successive proposte di aggiornamento;
 - d) il programma annuale relativo alle spese di gestione.
2. Il parere della Commissione di Riserva è reso nel termine di trenta giorni dal ricevimento della richiesta da parte del soggetto gestore; decorso tale termine, il soggetto gestore può procedere indipendentemente dall'acquisizione del parere. Qualora, per esigenze istruttorie, non possa essere rispettato il termine di cui al presente comma, tale termine può essere interrotto per una sola volta e, in tal caso, il parere deve essere reso definitivamente entro quindici giorni dal ricevimento degli elementi istruttori integrativi forniti dal soggetto gestore.
3. La Commissione è convocata dal suo Presidente ogni qualvolta lo ritenga necessario. Il Presidente è, comunque, tenuto a convocare la Commissione per esprimere il parere sugli atti di cui al comma 1, e qualora lo richieda la metà più uno dei componenti della medesima.
4. La convocazione della Commissione avviene almeno dieci giorni prima della data fissata per la seduta, con una delle seguenti modalità: lettera raccomandata, telegramma, fax, posta elettronica certificata; deve contenere l'ordine del giorno unitamente alla relativa documentazione. In caso di urgenza, la convocazione può essere inviata tre giorni prima della data fissata per la seduta.
5. I verbali della Commissione sono inviati al Responsabile dell'area marina protetta che ne cura la trasmissione al soggetto gestore e al Ministero dell'ambiente e della tutela del territorio e del mare.
6. Ai componenti della Commissione viene corrisposto un rimborso per le spese di viaggio, vitto e alloggio sostenute, previa presentazione della documentazione giustificativa, nei limiti di cui alla



14/11/2016
Bozza Regolamento Esecuzione e
Organizzazione in attesa di approvazione

vigente normativa in materia di trattamento economico di missione e di trasferimento dei Dirigenti statali di I^a fascia.

7. Ai lavori della Commissione di riserva partecipa il responsabile dell'area marina protetta o un suo incaricato con funzione consultiva.
8. Le funzioni di segreteria della Commissione sono assolte dal personale del soggetto gestore appositamente incaricato.

TITOLO III

DISCIPLINA DI DETTAGLIO E CONDIZIONI DI ESERCIZIO DELLE ATTIVITA' CONSENTITE

Articolo 8 - Zonazione e attività consentite nelle diverse zone dell'area marina protetta

1. Sono fatte salve la zonazione e la disciplina delle attività consentite nelle diverse zone dell'area marina protetta di cui agli articoli 4 e 5 del regolamento recante la disciplina delle attività consentite approvato con decreto del Ministro dell'ambiente e della tutela del territorio e del mare del 28 luglio 2009, n. 218.

Articolo 9 - Disciplina degli scarichi idrici

1. Non è consentita alcuna alterazione, anche di natura transitoria, diretta o indiretta, delle caratteristiche biochimiche dell'acqua, ivi compresa l'immissione di qualsiasi sostanza tossica o inquinante, o il rilascio di rifiuti solidi o liquidi e l'immissione di scarichi non in regola con le più restrittive prescrizioni previste dalla normativa vigente.
2. Tutti i servizi di ristorazione e ricettività turistica, gli esercizi di carattere turistico e ricreativo con accesso al mare e gli stabilimenti balneari dovranno essere dotati di allacciamenti al sistema fognario pubblico, ovvero di sistemi di smaltimento dei reflui domestici.
3. La mancata osservanza di tali disposizioni, già ai sensi dell'articolo 5 del decreto istitutivo dell'area marina protetta, comporta l'applicazione delle sanzioni di cui al successivo articolo 38, oltre a quanto disposto dalla normativa vigente in materia di acque.

Articolo 10 - Disciplina delle attività di soccorso, sorveglianza e servizio

1. Nell'area marina protetta sono consentite le attività di soccorso e sorveglianza, nonché le attività di servizio svolte da e per conto del soggetto gestore.

Articolo 11 - Disciplina delle attività di ricerca scientifica

1. Nell'area marina protetta è consentita l'attività di ricerca scientifica previa autorizzazione del soggetto gestore.
2. Alla richiesta di autorizzazione per lo svolgimento delle attività di cui al comma precedente deve essere allegata una relazione esplicativa inerente i seguenti temi:
 - a) tipo di attività e obiettivi della ricerca;



14/11/2016
Bozza Regolamento Esecuzione e
Organizzazione in attesa di approvazione

- b) parametri analizzati;
 - c) area oggetto di studio e piano di campionamento, con localizzazione delle stazioni di prelievo e di analisi;
 - d) mezzi ed attrezzature utilizzati ai fini del prelievo e delle analisi;
 - e) tempistica della ricerca e personale coinvolto.
3. Il prelievo di organismi, campioni e/o reperti archeologici è consentito per soli motivi di studio, previa autorizzazione del soggetto gestore.
 4. Le autorizzazioni di cui ai commi 1 e 3, sono rilasciate esclusivamente a fronte di una dichiarazione di impegno del richiedente a fornire al soggetto gestore una relazione tecnico-scientifica sull'attività svolta e sui risultati della ricerca, nonché copia delle pubblicazioni risultate dagli studi effettuati in cui dovrà essere citata la collaborazione con l'area marina protetta.
 5. La richiesta di autorizzazione ad eseguire l'attività di ricerca scientifica deve essere presentata almeno 30 giorni prima della data prevista di inizio attività.
 6. Le attività tecniche e scientifiche finalizzate al controllo della qualità dell'ambiente marino devono essere eseguite nel rispetto delle metodiche di cui ai protocolli operativi stabiliti dal Ministero dell'ambiente e della tutela del territorio e del mare nell'ambito delle attività intraprese in attuazione delle normative poste a tutela dell'ambiente marino.
 7. I programmi di ricerca scientifica nell'area marina protetta coordinati dal Ministero dell'ambiente e della tutela del territorio e del mare sono consentiti, previa comunicazione al soggetto gestore e alla Capitaneria di porto competente, almeno 10 giorni prima dell'inizio delle attività, fornendo le medesime indicazioni di cui al comma 2. Al termine dell'attività il richiedente è tenuto a fornire al soggetto gestore una relazione tecnico-scientifica sull'attività svolta e sui risultati della ricerca, nonché il consenso al soggetto gestore di utilizzare per finalità istituzionali i dati scaturiti dalle ricerche, con il solo vincolo di citazione della fonte.
 8. Nell'ambito dei programmi di ricerca scientifica per le finalità di monitoraggio e gestione dell'area marina protetta, possono essere affidati nei modi di legge specifici incarichi a istituti, enti, associazioni o organismi esterni, nonché ad esperti di comprovata specializzazione.
 9. Ai fini del rilascio dell'autorizzazione per lo svolgimento delle attività di ricerca scientifica, i richiedenti devono versare al soggetto gestore un corrispettivo a titolo di diritto di segreteria e rimborso spese, secondo le modalità indicate al successivo articolo 34.

Articolo 12 - Disciplina delle attività di riprese fotografiche, cinematografiche e televisive

1. Nell'area marina protetta sono consentite attività amatoriali di ripresa fotografica, cinematografica e televisiva.
2. Le riprese fotografiche, cinematografiche e televisive professionali, a scopo commerciale o con fini di lucro, salvo casi di prevalente interesse pubblico all'informazione, devono essere preventivamente autorizzate dal soggetto gestore.
3. Le riprese sono consentite secondo le disposizioni e le limitazioni indicate dal soggetto gestore all'atto dell'autorizzazione e comunque senza arrecare disturbo alle specie animali e vegetali e all'ambiente naturale.
4. Il personale preposto alla sorveglianza può impedire l'esecuzione e la prosecuzione delle attività di cui al presente articolo, ove le giudichi pregiudizievoli ai fini della tutela del patrimonio naturale e culturale nonché della tranquillità dei luoghi.

14/11/2016

Bozza Regolamento Esecuzione e
Organizzazione in attesa di approvazione

5. Il soggetto gestore può acquisire copia del materiale fotografico e audiovisivo professionale prodotto, per motivate ragioni istituzionali e previo consenso dell'autore, anche al fine dell'utilizzo gratuito, fatta salva la citazione della fonte.
6. La pubblicazione e produzione dei materiali fotografici e audiovisivi deve riportare per esteso il nome dell'area marina protetta.
7. Ai fini del rilascio dell'autorizzazione per lo svolgimento delle attività di cui al presente articolo, i richiedenti devono versare al soggetto gestore un corrispettivo a titolo di segreteria e rimborso spese, secondo le modalità indicate al successivo articolo 34.

Articolo 13 - *Disciplina dell'attività di balneazione*

1. La balneazione è liberamente consentita nel rispetto delle ordinanze dell'autorità marittima competente.
2. È consentito l'uso e l'installazione di piscine gonfiabili, piattaforme e giochi gonfiabili galleggianti che prevedono l'ancoraggio sul fondo o sistemi di posizionamento fissi, previa autorizzazione del soggetto gestore, a seguito di valutazione e compatibilità nel rispetto di tutela dei fondali e secondo le prescrizioni presenti nell'ordinanza balneare vigente.

Articolo 14 - *Disciplina del demanio marittimo*

1. I provvedimenti relativi all'uso del demanio marittimo dell'area marina protetta, anche in riferimento alle opere e concessioni demaniali preesistenti all'istituzione della stessa, sono disciplinati in funzione della zonazione di cui al precedente articolo 8, con le seguenti modalità:
 - a) nella Zona B non sono consentite nuove concessioni o opere; il provvedimento di rinnovo è emanato dalla regione o dagli enti locali competenti d'intesa con il soggetto gestore tenuto conto delle caratteristiche dell'ambiente oggetto della protezione e delle finalità istitutive; il soggetto gestore definisce un programma di gestione dell'area demaniale congiuntamente con il comune di Pineto e la Capitaneria di Porto competente;
 - b) nella Zona C tutte le autorizzazioni vengono rilasciate, previa istruttoria degli Uffici Comunali, anche congiuntamente, laddove necessario, con gli Uffici del soggetto gestore dell'area marina protetta, delle Amministrazioni Comunali di Pineto e Silvi per la propria competenza, e secondo gli indirizzi che gli stessi uffici ritengono opportuno fornire, in ogni caso solo dopo aver acquisito il parere scritto del Consorzio di Gestione dell'area marina protetta;
2. Per ogni nuova opera o manufatto o richiesta di ampliamento o modifica di concessione il soggetto gestore può richiedere interventi o azioni di compensazione, anche in luoghi diversi da quelli oggetto di autorizzazione, per le finalità di tutela sottese al decreto istitutivo.
3. Ai fini della gestione della zona demaniale sono individuate le sottozone C1, C2 e C3, di seguito descritte:
 - a) **Zona C1:**
 - C1 Nord (Comune di Pineto):
il tratto costiero compreso tra i punti a terra, G1 (dell'art.4 DM 28 luglio 2009 n°218), limite Nord della Zona B, e il punto N1 di coordinate 42° 35' 49" N - 14° 04' 40" E (Torrente Foggetta), fino alla linea di battigia.



14/11/2016
Bozza Regolamento Esecuzione e
Organizzazione in attesa di approvazione

• C1 Sud (Comune di Pineto/Silvi):

il tratto costiero compreso tra i punti a terra, M1 (dell'art.4 DM 28 luglio 2009 n°218), limite Sud della Zona B, e il punto R1 di coordinate 42° 34' 17" N – 14° 06' 05" E (Torrente Cerrano), fino alla linea di battigia.

b) zona C2:

• C2 Nord (Comune di Pineto):

il tratto costiero compreso tra i punti a terra, N1 di coordinate 42° 35' 49" N – 14° 04' 40" E (Torrente Foggetta), e il punto P1 di coordinate 42° 35' 59" N – 14° 04' 33" E (in prossimità di via Cellini di Pineto), fino alla linea di battigia.

• C2 Sud (Comune di Silvi):

il tratto costiero compreso tra i punti a terra, R1 di coordinate 42° 34' 17" N – 14° 06' 05" E (Torrente Cerrano), e il punto S1 di coordinate 42° 33' 52" N – 14° 06' 25" E (Fosso Concio), fino alla linea di battigia.

c) zona C3:

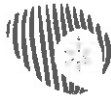
• C3 Nord (Comune di Pineto):

il tratto costiero compreso tra i punti a terra, P1 di coordinate 42° 35' 59" N – 14° 04' 33" E (in prossimità di via Cellini di Pineto), e il punto A1 (dell'art.4 DM 28 luglio 2009 n°218), confine Nord dell'area marina protetta, fino alla linea di battigia.

• C3 Sud (Comune di Silvi):

il tratto costiero compreso tra i punti a terra, S1 di coordinate 42° 33' 52" N – 14° 06' 25" E (Fosso Concio), e il punto F1 (dell'art.4 DM 28 luglio 2009 n°218), confine Sud dell'area marina protetta, fino alla linea di battigia.

4. Nella zona C1 nessuna nuova concessione può essere autorizzata e le modifiche alle esistenti dovranno essere unicamente in riduzione della superficie occupata o in compensazione di superfici tolte per la salvaguardia di aree dunali o di specie protette. Eventuali nuove opere sono rivolte al miglioramento estetico-percettivo e di riduzione dell'impatto ambientale di manufatti già esistenti e a norma.
5. Nella zona C2 nessuna nuova concessione può essere autorizzata e le modifiche alle esistenti dovranno prevedere migliori volte alla conservazione dell'habitat di duna e/o marino presente. Eventuali nuove opere sono rivolte al miglioramento estetico-percettivo e di riduzione dell'impatto ambientale dei manufatti già esistenti o agli adeguamenti delle concessioni alla normativa vigente, se compatibile.
6. Nella zona C3 sono prevedibili nuove concessioni o modifiche di quelle esistenti in relazione a miglioramenti della fruizione turistica dei luoghi in rapporto alle presenze di eventuali residui di duna o presenze di specie protette. Nuove opere, nel rispetto del principio di temporaneità e rimovibilità dei manufatti realizzati su area demaniale, potranno essere inserite con adozione di misure con carattere di ecosostenibilità ed ecocompatibilità utili a ridurre l'impatto, anche attraverso l'uso di materiali e colori che si integrino con l'ambiente circostante nel rispetto dei valori paesaggistici.
7. Nelle zone C1 e C2 durante il periodo di nidificazione dell'uccello Fratino (*Charadrius alexandrinus*), dal 15 marzo al 15 maggio, non sono consentite nelle zone dunali le attività di allestimento di strutture che possano interferire con la nidificazione.



14/11/2016

Bozza Regolamento Esecuzione e
Organizzazione in attesa di approvazione

8. Le aree attrezzate per giochi sportivi devono essere realizzate all'interno della concessione balneare e senza interessare le aree con presenza di vegetazione dunale.
9. Tutte le attrezzature posizionate in via temporanea nelle spiagge libere per qualunque motivo ed uso, compreso sedie ombrelloni o asciugamani, se non appositamente autorizzate, andranno rimosse al tramonto secondo quanto previsto dall'ordinanza balneare annuale.

Articolo 15 - Disciplina della pulizia degli arenili

1. Le attività di pulizia della spiaggia nelle concessioni balneari sono gestite in proprio dai singoli concessionari:
 - a) previa comunicazione al soggetto gestore, al di fuori delle aree di nidificazione dell'uccello Fratino;
 - b) previo parere ed eventuali prescrizioni del soggetto gestore, nelle aree di nidificazione dell'uccello Fratino.
2. Nella zona B non è consentita alcuna forma di livellamento dell'arenile.
3. Nella zona B sono consentite attività di pulizia delle spiagge esclusivamente a mano. In caso di rifiuti ingombranti all'interno della concessione, qualunque intervento è consentito solo previa verifica e accordo sulle modalità con il soggetto gestore.
4. Nelle zone C all'interno delle concessioni demaniali sono consentite, previa autorizzazione ed eventuali prescrizioni del soggetto gestore, le azioni di livellamento annuale strettamente necessarie allo svolgimento delle attività delle concessioni.
5. Le azioni di livellamento dell'arenile nelle zone C1 e C2 al di fuori delle concessioni demaniali non sono consentite, mentre nelle zone C3 sono consentite previ accordi definiti tra soggetto gestore e i comuni interessati.
6. La pulizia degli arenili deve essere effettuata con le seguenti modalità:

nella zona C1:

 - a) al di fuori delle concessioni balneari, rigorosamente a mano;
 - b) all'interno delle aree in concessione, senza l'uso di mezzi motorizzati se non guidati da operatore con piedi a terra;

nelle zone C2 e C3:

 - c) al di fuori delle concessioni balneari, con accordi definiti tra soggetto gestore e comuni;
 - d) all'interno delle concessioni, anche con mezzi meccanici.

Articolo 16 - Disciplina dell'accesso alla spiaggia

1. Non è consentito il calpestio delle dune; l'accesso pedonale alle spiagge è consentito esclusivamente utilizzando gli appositi corridoi individuati e segnalati dal soggetto gestore.
2. Non è consentito l'accesso all'arenile con veicoli a motore, fatto salvo l'accesso dei veicoli utilizzati per le attività delle concessioni balneari esistenti, espressamente autorizzati e solo lungo i percorsi individuati dal soggetto gestore con specifico provvedimento.



14/11/2016
Bozza Regolamento Esecuzione e
Organizzazione in attesa di approvazione

3. Non è consentito l'alaggio dei natanti con occupazione dell'area dunale, salvo che per motivi di sicurezza nel caso di forti mareggiate e solo per il periodo di durata delle stesse.
4. Non è consentito il campeggio e la sosta di camper o roulotte all'interno e ai margini della pineta retrostante la spiaggia, fermi restando i provvedimenti della Polizia locale.
5. Il soggetto gestore può autorizzare in casi eccezionali l'accesso attraverso ulteriori percorsi, stabilendo per dette autorizzazioni un corrispettivo di cui al successivo Titolo IV.

Articolo 17 - Disciplina delle immersioni subacquee

1. Nell'area marina protetta, sono consentite le immersioni subacquee individuali o di gruppo senza autorespiratore.
2. Nelle zone B e C sono consentite le immersioni subacquee con autorespiratore, previa autorizzazione del soggetto gestore, secondo le seguenti modalità:
 - a) nei siti opportunamente individuati dal soggetto gestore e segnalati con appositi gavitelli;
 - b) secondo gli orari e i periodi determinati dal soggetto gestore;
 - c) per ciascuna immersione, il numero massimo di subacquei deve essere pari a 4 (quattro), in presenza di un responsabile dell'immersione, in possesso di brevetto almeno di secondo grado, individuato all'atto dell'autorizzazione da parte del soggetto gestore;
 - d) nei siti autorizzati, l'immersione deve svolgersi entro il raggio di 50 metri calcolato dalla verticale del punto di ormeggio, o dalla boa segna-sub;
 - e) non sono autorizzate le immersioni subacquee effettuate singolarmente, o comunque senza l'ausilio di personale abilitato al primo soccorso, anche nel caso di utilizzo di unità di appoggio, come previsto dall'articolo 90 del D.M. del 29 luglio 2008, n. 146, e successive modifiche.
3. Nella zona D sono liberamente consentite le immersioni subacquee con autorespiratore, nel rispetto di quanto disposto dalle vigenti ordinanze della Capitaneria di porto locale.
4. Nell'area marina protetta non sono consentite le immersioni notturne, salvo che per motivi di ricerca scientifica espressamente autorizzati dal soggetto gestore.
5. Le immersioni subacquee individuali per le persone disabili possono essere svolte esclusivamente da subacqueo disabile con brevetto di livello A, B o C o equivalente, accompagnato come previsto dalla didattica di appartenenza.
6. Le immersioni subacquee devono rispettare il seguente codice di condotta:
 - a) non è consentito il contatto con il fondo marino, l'asportazione anche parziale e il danneggiamento di qualsiasi materiale e/o organismo di natura geologica, biologica e archeologica;
 - b) non è consentito dare cibo e/o arrecare disturbo agli organismi marini e introdurre o abbandonare qualsiasi materiale;
 - c) non è consentito l'uso di mezzi ausiliari di propulsione subacquea, ad eccezione di quelli eventualmente utilizzati dalle persone disabili, previa autorizzazione del soggetto gestore.
 - d) è fatto obbligo di mantenere l'attrezzatura subacquea quanto più possibile aderente al corpo;



14/11/2016
Bozza Regolamento Esecuzione e
Organizzazione in attesa di approvazione

- e) è fatto obbligo di segnalare al soggetto gestore o alla locale autorità marittima la presenza sui fondali dell'area marina protetta di rifiuti o materiali pericolosi e attrezzi da pesca abbandonati;
- f) è fatto obbligo di informarsi preventivamente sulle caratteristiche ambientali e sulle regolamentazioni dell'area marina protetta, in particolare dello specifico sito d'immersione;
7. La navigazione e l'ancoraggio delle unità a supporto delle immersioni subacquee è consentita, previa autorizzazione del soggetto gestore, nel rispetto delle disposizioni per la nautica da diporto e l'attività di ancoraggio di cui ai successivi articoli 20 e 22.
8. L'ormeggio delle unità a supporto delle immersioni subacquee è consentito, previa autorizzazione del soggetto gestore, ai gavitelli singoli contrassegnati e appositamente predisposti dal medesimo soggetto gestore, posizionati compatibilmente con l'esigenza di tutela dei fondali:
- a) per il tempo strettamente sufficiente per effettuare l'immersione;
- b) per un massimo di 1 (una) unità da diporto al medesimo gavitello.
9. Al fine di contingentare i flussi turistici, in relazione alle esigenze di tutela ambientale sottese al provvedimento istitutivo, e determinare la capacità di carico di ogni sito di immersione, il soggetto gestore effettua il monitoraggio delle attività subacquee e adegua, con successivi provvedimenti, sentita la Commissione di riserva, la disciplina delle immersioni subacquee, in particolare:
- a) stabilendo il numero massimo di immersioni al giorno, per ciascun sito e in totale;
- b) individuando i siti di immersione più adeguati e/o a tema;
- c) predisponendo punti attrezzati idonei per l'ormeggio destinato allo svolgimento delle attività subacquee;
- d) incentivando la stagionalizzazione delle attività subacquee.
10. Ai fini del rilascio dell'autorizzazione per lo svolgimento delle immersioni subacquee nelle zone B e C di cui ai precedenti commi, nonché per l'eventuale utilizzo dei gavitelli predisposti a tale scopo, i richiedenti devono:
- a) indicare le caratteristiche dell'unità da diporto utilizzata per l'immersione, nonché gli estremi identificativi del brevetto subacqueo in possesso dei singoli soggetti; per le immersioni subacquee in gruppo è possibile presentare domanda di autorizzazione cumulativa;
- b) versare al soggetto gestore un corrispettivo a titolo di diritto di segreteria e rimborso spese, secondo le modalità indicate al successivo articolo 34.
- c) individuare un subacqueo in possesso di brevetto almeno di secondo grado, che dichiari formalmente di conoscere l'ambiente sommerso dell'area marina protetta.
11. Ai fini del rilascio dell'autorizzazione per lo svolgimento delle immersioni subacquee godono di titolo preferenziale e possono effettuare il pagamento delle relative tariffe in misura ridotta i residenti nei comuni ricadenti nell'area marina protetta.
12. I soggetti autorizzati alle immersioni subacquee sono tenuti a fornire informazioni al soggetto gestore sulle attività svolte, ai fini del monitoraggio dell'area marina protetta.



14/11/2016
Bozza Regolamento Esecuzione e
Organizzazione in attesa di approvazione

Articolo 18 - Disciplina delle visite guidate subacquee

1. Nell'area marina protetta, sono consentite le visite guidate subacquee con autorespiratore svolte dai centri di immersione autorizzati dal soggetto gestore secondo le seguenti modalità:
 - a) esclusivamente in presenza di guida o istruttore subacqueo del centro di immersioni autorizzato, in possesso di grado minimo "Dive Master" o titolo equipollente rilasciato da una delle federazioni nazionali o internazionali;
 - b) secondo gli orari e nei siti determinati dal soggetto gestore e segnalati con appositi gavitelli di ormeggio;
 - c) nei siti autorizzati, l'immersione deve svolgersi entro il raggio di 50 (cinquanta) metri calcolato dalla verticale del punto di ormeggio, o dalla boa segna-sub;
 - d) in un numero di subacquei non superiore a 6 (sei) per ogni guida o istruttore del centro di immersioni autorizzato;
 - e) in ciascun sito non si possono effettuare immersioni con più di 12 (dodici) subacquei contemporaneamente, oltre le loro guide;
 - f) per un massimo giornaliero di 36 (trentasei) subacquei, oltre le loro guide;
 - g) non sono consentite le visite guidate subacquee notturne.
2. Le visite guidate subacquee devono rispettare il codice di condotta di cui al precedente articolo 17, comma 6.
3. Le visite guidate subacquee per le persone disabili, condotte dai centri di immersione autorizzati dal soggetto gestore, possono essere svolte esclusivamente in presenza di guida o istruttore del centro di immersione con relativa abilitazione.
4. La navigazione e l'ancoraggio delle unità a supporto delle visite subacquee sono consentiti, previa autorizzazione del soggetto gestore, nel rispetto delle disposizioni per la nautica da diporto e l'attività di ancoraggio di cui ai successivi articoli 20 e 22.
5. L'ormeggio delle unità di appoggio alle visite guidate subacquee è consentito, previa autorizzazione del soggetto gestore, ai gavitelli singoli contrassegnati e appositamente predisposti dal medesimo soggetto gestore, posizionati compatibilmente con l'esigenza di tutela dei fondali:
 - a) per il tempo strettamente sufficiente per effettuare l'immersione;
 - b) per un massimo di 2 (due) unità da diporto per gavitello.
6. Prima della visita guidata subacquea è fatto obbligo ai centri di immersione di informare gli utenti riguardo le regole dell'area marina protetta, l'importanza dell'ecosistema, le caratteristiche ambientali ed archeologiche del sito di immersione e le norme di comportamento subacqueo ai fini di non recare disturbo ai fondali, agli organismi e di non danneggiare i reperti archeologici.
7. Il responsabile dell'unità da diporto, prima dell'immersione, deve annotare in apposito registro previamente vidimato dal soggetto gestore gli estremi dell'unità, i nominativi delle guide e dei partecipanti e i relativi brevetti di immersione, la data, l'orario, il sito di immersione; il registro dovrà essere esibito all'autorità preposta al controllo o al personale del soggetto gestore. I dati contenuti nei registri saranno utilizzati dal soggetto gestore per le finalità istituzionali.



14/11/2016

Bozza Regolamento Esecuzione e
Organizzazione in attesa di approvazione

8. Il registro deve essere consegnato al soggetto gestore entro il 30 novembre di ogni anno. I dati contenuti nei registri saranno utilizzati dal soggetto gestore per le finalità istituzionali. La mancata consegna del registro comporta l'immediata sospensione dell'autorizzazione per un mese; trascorso tale periodo, in mancanza della consegna del registro compilato, l'autorizzazione sarà revocata in via definitiva.
9. Non è consentito l'uso improprio di impianti di diffusione della voce e di segnali acustici o sonori, se non per fornire informazioni sugli itinerari e sulle località visitate, con volume sonoro strettamente indispensabile alla percezione degli stessi da parte dei passeggeri a bordo.
10. Ai fini del rilascio dell'autorizzazione per lo svolgimento delle visite guidate subacquee i centri di immersione richiedenti devono:
- attestare che almeno una delle guide del centro di immersione è in possesso di abilitazione per accompagnare disabili visivi e motori;
 - la validità, e gli estremi dei brevetti subacquei e dei titoli professionali posseduti, di ciascuna guida e istruttore subacqueo operante in nome e per conto del centro di immersione;
 - indicare il possesso di una specifica assicurazione per responsabilità civile derivante dall'attività professionale esercitata, per ogni singolo soggetto che operi in nome o per conto del centro;
 - comunicare ogni variazione della flotta delle proprie unità di appoggio, al fine di acquisire debita autorizzazione dal soggetto gestore;
 - assicurare un periodo annuale di apertura delle attività del centro di immersione tale da incentivare la stagionalizzazione e la riduzione del carico delle attività subacquee nei periodi di picco delle presenze turistiche;
 - inviare al soggetto gestore la richiesta di autorizzazione entro 30 giorni dalla data prevista per l'inizio delle attività;
 - versare al soggetto gestore un corrispettivo a titolo di diritto di segreteria e rimborso spese, secondo le modalità indicate al successivo articolo 34;
 - l'elenco e le caratteristiche delle unità nautiche a supporto, utilizzate per l'attività, nonché gli estremi identificativi delle patenti nautiche dei conduttori, che operano in nome o per conto del centro;
 - dimostrare la conformità del motore delle unità di appoggio utilizzate, alla Direttiva 2003/44/CE relativamente alle emissioni gassose e acustiche (motori fuoribordo elettrici, motori entro bordo conformi alla direttiva, motori fuoribordo a 4 tempi benzina verde, motori fuoribordo a 2 tempi ad iniezione diretta) e la presenza di casse per la raccolta dei liquami di scolo.
11. In relazione alle esigenze di tutela ambientale sottese al provvedimento istitutivo, resta salva la facoltà del soggetto gestore, a seguito del monitoraggio effettuato per verificare la capacità di carico dei siti di immersione, di adeguare con successivi provvedimenti, sentita la Commissione di Riserva, la disciplina delle visite guidate subacquee. Il soggetto gestore stabilisce nello specifico i criteri e i requisiti richiesti relativi alle misure di premialità ambientale ai fini del rilascio delle autorizzazioni, prevedendo:
- il numero massimo di autorizzazioni;
 - i requisiti di ecocompatibilità;



14/11/2016
Bozza Regolamento Esecuzione e
Organizzazione in attesa di approvazione

- c) i siti di immersione;
 - d) il numero massimo di immersioni al giorno, per ciascun sito e in totale;
 - e) il numero massimo di unità da diporto impiegabili nelle visite guidate subacquee da ciascun soggetto autorizzato;
 - f) un'adeguata turnazione tra le visite guidate subacquee e le immersioni subacquee;
 - g) i punti attrezzati idonei per l'omneggio;
 - h) gli incentivi per la destagionalizzazione delle attività subacquee.
12. Il rilascio dell'autorizzazione è subordinata all'acquisizione della formale dichiarazione/sottoscrizione di:
- a) presa visione del decreto di istituzione dell'area marina protetta, del regolamento di disciplina, del presente regolamento e di eventuali disciplinari provvisori annuali, da parte del richiedente e del possesso dei requisiti per la concessione;
 - b) obbligo di esporre sulle unità in appoggio alle visite guidate subacquee/attività didattica, i contrassegni identificativi predisposti dal soggetto gestore ai fini di agevolare la sorveglianza ed il controllo, nonché il regolamento e la carta delle zone interdette.
 - c) di non svolgere attività di accompagnamento o di supporto diverse da quelle indicate nell'autorizzazione;
 - d) di fornire agli utenti l'apposito materiale informativo predisposto dal soggetto gestore.
13. I centri di immersione autorizzati che ne facciano richiesta possono utilizzare il logo registrato dell'area marina protetta ai fini della divulgazione dell'attività subacquea.

Articolo 19 - *Disciplina delle attività di seawatching*

1. Sono consentite le visite guidate di *seawatching* svolte dai centri autorizzati dal soggetto gestore secondo le seguenti modalità:
 - a) esclusivamente con partenza da terra;
 - b) nei siti determinati dal soggetto gestore;
 - c) il numero di visitatori per ogni sito non può superare le 12 (dodici) persone più una guida del centro autorizzato;
 - d) non sono consentite attività di *seawatching* notturne.
2. Prima dell'attività di *seawatching* è fatto obbligo ai centri autorizzati di informare gli utenti riguardo le regole dell'area marina protetta, l'importanza dell'ecosistema, le caratteristiche ambientali ed archeologiche del sito che si sta visitando e le norme di comportamento idoneo ai fini di non recare disturbo ai fondali, agli organismi e di non danneggiare i reperti archeologici.
3. Il responsabile dell'attività di *seawatching*, prima della visita, deve annotare in apposito registro previamente vidimato dal soggetto gestore i nominativi dei partecipanti, la data, l'orario, il sito che si intende visitare; il registro dovrà essere esibito all'autorità preposta al controllo o al personale del soggetto gestore.
4. Il registro deve essere consegnato al soggetto gestore entro il 30 novembre di ogni anno. I dati contenuti nei registri saranno utilizzati dal soggetto gestore per le finalità istituzionali. La mancata consegna del registro comporta l'immediata sospensione dell'autorizzazione per un



14/11/2016
Bozza Regolamento Esecuzione e
Organizzazione in attesa di approvazione

mese; trascorso tale periodo, in mancanza della consegna del registro compilato, l'autorizzazione sarà revocata in via definitiva.

5. I centri di immersione, che svolgono l'attività di visite guidate subacquee e che intendono svolgere anche quella di *seawatching* devono esplicitarlo nella domanda di rilascio/rinnovo dell'autorizzazione e dichiarare e comprovare, oltre ai requisiti di cui all'art. 18, il possesso dei requisiti richiesti per l'attività di *seawatching*, nonché dotarsi delle ulteriori dotazioni e attrezzature eventualmente necessarie per tale attività.
6. Ai fini del rilascio dell'autorizzazione per lo svolgimento delle attività di *seawatching* i centri autorizzati richiedenti devono:
- inviare al soggetto gestore la richiesta di autorizzazione entro 30 giorni dalla data prevista per l'inizio delle attività;
 - versare al soggetto gestore un corrispettivo a titolo di diritto di segreteria e rimborso spese, secondo le modalità indicate al successivo articolo 34,
 - indicare la validità e gli estremi delle abilitazioni individuali (brevetti) e i titoli professionali posseduti, (brevetti di idoneità per il salvataggio a mare) di ciascuna guida e istruttore operante in nome e per conto del centro;
 - indicare il possesso di una specifica assicurazione per responsabilità civile derivante dall'attività professionale esercitata, per ogni singolo soggetto che operi in nome o per conto del centro;
7. In relazione alle esigenze di tutela ambientale sottese al provvedimento istitutivo, resta salva la facoltà del soggetto gestore, a seguito del monitoraggio effettuato per verificare la capacità di carico dei siti dedicati al *seawatching*, di adeguare con successivi provvedimenti, sentita la Commissione di Riserva, la disciplina delle attività di *seawatching*. Il soggetto gestore stabilisce nello specifico i criteri e i requisiti richiesti relativi alle misure di premialità ambientale ai fini del rilascio delle autorizzazioni, prevedendo:
- il numero massimo di autorizzazioni;
 - i siti dedicati all'attività di *seawatching*;
 - il numero massimo di visite al giorno, per ciascun sito e in totale;
 - un'adeguata turnazione tra i diversi siti dedicati al *seawatching*, le visite guidate subacquee e le immersioni subacquee;
 - gli eventuali incentivi per la destagionalizzazione delle attività.
8. Il rilascio dell'autorizzazione comporta l'obbligo di fornire agli utenti l'apposito materiale informativo predisposto dal soggetto gestore.
9. Il rilascio dell'autorizzazione è subordinata all'acquisizione della formale dichiarazione da parte del richiedente di presa visione del decreto di istituzione dell'area marina protetta, del regolamento di disciplina, del presente regolamento, e di eventuali disciplinari provvisori annuali, nonché del possesso dei requisiti richiesti.
10. I centri autorizzati che ne facciano richiesta possono utilizzare il logo registrato dell'area marina protetta ai fini della divulgazione dell'attività subacquea.



14/11/2016
Bozza Regolamento Esecuzione e
Organizzazione in attesa di approvazione

Articolo 20 - Disciplina della navigazione da diporto

1. E' vietato l'utilizzo di moto d'acqua, fatto salvo quanto previsto dall'ordinanza di sicurezza balneare 42/2015, e successive modifiche, della Capitaneria di porto di Pescara, acquascooter e mezzi similari, la pratica dello sci nautico e di sport acquatici similari.
2. E' consentita la navigazione a vela, a remi, a pedali o con motori a propulsione elettrica.
3. Nelle zone B e C è consentito, previa autorizzazione del soggetto gestore, l'accesso ai natanti e alle imbarcazioni da diporto che attestino il possesso di uno dei seguenti requisiti di ecocompatibilità:
 - a) unità dotate di casse per la raccolta dei liquami di scolo;
 - b) motore in linea con la direttiva 2003/44/CE relativamente alle emissioni gassose, acustiche (motori fuoribordo elettrici, motori entro bordo conformi alla direttiva, motori fuoribordo a 4 tempi benzina verde, motori fuoribordo a 2 tempi ad iniezione diretta).
4. Nella zona C è consentito, previa autorizzazione del soggetto gestore, l'accesso alle navi da diporto che attestino il possesso di uno dei seguenti requisiti:
 - a) unità dotate di casse per la raccolta dei liquami di scolo;
 - b) in linea con gli Annessi IV e VI della Convenzione MARPOL 73/78.
5. Nella zona D è consentito l'accesso alle unità da diporto.
6. Nell'area marina protetta è consentita la navigazione a motore, nel rispetto delle disposizioni delle ordinanze della Capitaneria di Porto, a velocità non superiore a 5 nodi, entro la distanza di 350 metri dalla costa, e a velocità non superiore a 10 nodi, entro la fascia di mare compresa tra i 350 metri e i 600 metri dalla costa, sempre in assetto dislocante.
7. Non è consentito lo scarico a mare di acque non depurate provenienti da sentine o da altri impianti dell'unità da diporto e di qualsiasi sostanza tossica o inquinante, nonché il rilascio di rifiuti solidi o liquidi.
8. Non è consentito l'uso improprio di impianti di diffusione della voce e di segnali acustici o sonori.
9. Il soggetto gestore può disciplinare, con successivo provvedimento, gli accessi ai punti di approdo e la distribuzione degli spazi attinenti, anche attrezzando idonei corridoi di atterraggio.

Articolo 21 - Disciplina dell'attività di ormeggio

1. Nella zone B e C è consentito, previa autorizzazione, l'ormeggio a natanti ed imbarcazioni da diporto ad appositi gavitelli predisposti negli specchi acquei individuati dal soggetto gestore.
2. Nella zona C è consentito, previa autorizzazione, l'ormeggio alle navi da diporto.
3. All'interno degli specchi acquei adibiti ai campi ormeggio:
 - a) non sono consentite le attività di balneazione e le attività subacquee con o senza autorespiratore;
 - b) non sono consentiti l'ancoraggio, la libera navigazione e la permanenza di unità nautiche non ormeggiate, la pesca sportiva e la pesca professionale;



14/11/2016
Bozza Regolamento Esecuzione e
Organizzazione in attesa di approvazione

delle presenze diportistiche e individuando le aree caratterizzate da biocenosi di pregio e adegua, con successivi provvedimenti, sentita la Commissione di riserva, la disciplina delle attività di ancoraggio.

Articolo 23 - Disciplina delle attività di noleggio e locazione di unità da diporto.

1. L'esercizio dei servizi di locazione e noleggio di unità da diporto per la navigazione nell'area marina protetta è consentito, previa autorizzazione del soggetto gestore, nel rispetto delle disposizioni per la navigazione da diporto di cui all'articolo 20.
2. Al fine di contingentare i flussi turistici, in relazione alle esigenze di tutela ambientale sottese al provvedimento istitutivo, il soggetto gestore effettua il monitoraggio delle attività diportistiche e stabilisce, con successivo provvedimento, il numero massimo di autorizzazioni rilasciabili per le unità da diporto adibite a noleggio e locazione, non cedibili a terzi.
3. Ai fini del rilascio dell'autorizzazione le attività di noleggio e locazione di unità da diporto i soggetti richiedenti devono:
 - a) fornire una lista delle unità da diporto utilizzate, indicandone le caratteristiche;
 - b) presentare copia della licenza di navigazione per ogni unità da diporto, dalla quale risulti la portata massima di passeggeri trasportabili;
 - c) versare al soggetto gestore un corrispettivo a titolo di diritto di segreteria e rimborso spese, secondo le modalità indicate al successivo articolo 34.
 - d) dimostrare la conformità delle unità da diporto ad uno dei due requisiti di ecocompatibilità espressi all'art. 20 comma 3, del presente regolamento.
4. Il rilascio dell'autorizzazione è effettuata con criterio preferenziale secondo la presenza di più requisiti di ecocompatibilità e, subordinatamente, secondo l'ordine cronologico di presentazione della domanda.
5. Ogni sostituzione delle unità da diporto autorizzate per il noleggio e la locazione comporta il ritiro dell'autorizzazione e deve essere tempestivamente comunicata al soggetto gestore, che provvederà ad effettuare apposita istruttoria per verificare i requisiti della nuova unità e rilasciare eventuale nuova autorizzazione.
6. Il rilascio dell'autorizzazione comporta l'obbligo per l'esercente di:
 - a) fornire annualmente al soggetto gestore informazioni relative ai servizi prestati, ai fini del monitoraggio dell'area marina protetta;
 - b) fornire agli utenti l'apposito materiale informativo predisposto dal soggetto gestore;
 - c) acquisire dagli utenti dei servizi la formale dichiarazione di presa visione del decreto istitutivo dell'area marina protetta, del regolamento di disciplina, del presente regolamento e di eventuali disciplinari provvisori annuali.
7. Il responsabile del centro di noleggio e locazione, deve annotare nel registro, previamente vidimato dal soggetto gestore, gli estremi dell'unità da diporto, il numero delle persone imbarcate in ciascun mezzo nautico, le loro rispettive nazionalità, la data del noleggio o della locazione; il registro deve essere tenuto aggiornato ed esibito a richiesta all'autorità preposta al controllo o al personale del soggetto gestore.
8. Il registro deve essere consegnato al soggetto gestore entro il 30 novembre di ogni anno. I dati contenuti nei registri saranno utilizzati dal soggetto gestore per le finalità istituzionali. La



14/11/2016
Bozza Regolamento Esecuzione e
Organizzazione in attesa di approvazione

mancata consegna del registro comporta l'immediata sospensione dell'autorizzazione per un mese; trascorso tale periodo, in mancanza della consegna del registro compilato, l'autorizzazione sarà revocata in via definitiva.

Articolo 24 - *Disciplina delle attività di osservazione dei cetacei*

1. In presenza di mammiferi marini è individuata una fascia di osservazione, entro la distanza di 100 metri dai cetacei avvistati, ed una fascia di avvicinamento entro 300 metri dai cetacei avvistati.
2. Nelle fasce di osservazione e avvicinamento di cui al precedente comma vige, per le attività di osservazione dei cetacei, il seguente codice di condotta:
 - a) non è consentito avvicinarsi a meno di 100 metri dagli animali;
 - b) nella fascia di osservazione non è consentita la balneazione e può essere presente, seguendo l'ordine cronologico di arrivo nella medesima fascia di osservazione, una sola unità nautica o un solo velivolo, esclusivamente ad una quota superiore ai 150 metri sul livello del mare;
 - c) non è consentito il sorvolo con elicotteri, salvo che per attività di soccorso, sorveglianza e servizio;
 - d) non è consentito stazionare più di 30 minuti nella fascia di osservazione;
 - e) nelle fasce di osservazione e avvicinamento la navigazione è consentita alla velocità massima di 5 nodi,
 - f) non è consentito stazionare con l'unità nautica all'interno di un gruppo di cetacei, separando anche involontariamente individui o gruppi di individui dal gruppo principale;
 - g) non è consentito fornire cibo agli animali e gettare in acqua altro materiale;
 - h) non è consentito l'avvicinamento frontale agli animali;
 - i) non è consentito interferire con il normale comportamento degli animali, in particolare in presenza di femmine con cuccioli;
 - j) non sono consentiti improvvisi cambiamenti di rotta e di velocità delle unità nautiche;
 - k) nel caso di volontario avvicinamento dei cetacei all'unità nautica, è fatto obbligo di mantenere una velocità costante, inferiore a 5 nodi, senza effettuare cambi di direzione;
 - l) nella fascia di avvicinamento non possono essere presenti contemporaneamente più di una (1) unità nautica, in attesa di accedere alla fascia di osservazione, seguendo l'ordine cronologico di arrivo nella zona di avvicinamento;
 - m) nel caso che gli animali mostrino segni di intolleranza, è fatto obbligo di allontanarsi con rotta costante dalle fasce di osservazione e avvicinamento.
3. Ai fini del rilascio dell'autorizzazione per lo svolgimento dell'attività di whale-watching i richiedenti devono versare al soggetto gestore un corrispettivo a titolo di diritto di segreteria e rimborso spese, secondo le modalità indicate al successivo articolo 34.
4. Il rilascio dell'autorizzazione comporta l'obbligo di:
 - a) fornire annualmente al soggetto gestore informazioni relative alle attività condotte, compresa una relazione con indicate tutte le osservazioni compiute sulle specie osservate,



14/11/2016
Bozza Regolamento Esecuzione e
Organizzazione in attesa di approvazione

corredate se possibile di documentazione fotografica. Tale informazioni saranno utilizzate ai fini del monitoraggio dell'area marina protetta;

- b) fornire agli utenti l'apposito materiale informativo predisposto dal soggetto gestore.

Articolo 25 - Disciplina dell'attività di pesca professionale e di piccola pesca artigianale

1. In tutta l'area marina protetta non è consentita la pesca con attrezzi trainati, con sciabica, con turbo-soffianti, con reti derivanti e a circuizione, con fonti luminose, né l'acquacoltura e il ripopolamento attivo.
2. Nella zona B non è consentita qualunque attività di pesca professionale, o artigianale.
3. Nelle zone C e D è consentita, previa autorizzazione del soggetto gestore, la piccola pesca artigianale riservata ai pescatori residenti nei comuni di Pineto e Silvi nonché alle imprese e alle cooperative di pesca aventi sede legale nei suddetti comuni, e interamente costituite da soci residenti nei comuni di Pineto e Silvi alla data di entrata in vigore del decreto di istituzione, nel rispetto delle seguenti modalità:
- a) con rete da posta fissa, disposta a distanza minima dalla costa di 500 metri, per una lunghezza massima di 1000 metri per pescatore, aumentando di 1000 metri per ogni pescatore imbarcato, fino ad un massimo di 4000 metri, con maglia di dimensioni non inferiori a 40 millimetri per ogni unità da pesca;
 - b) con nasse disposte ad una distanza minima dalla costa di 500 metri, con numero di trappole per unità da pesca non superiore a 200;
 - c) con cestini per la pesca delle Lunachine di mare (*Nassarius mutabilis*) per un massimo di trappole per unità da pesca non superiore a 300 per un massimo quantitativo di kg 70 per unità da pesca con una persona a bordo più kg 20 per ogni membro di equipaggio aggiunto.
4. E' consentito, previa autorizzazione del soggetto gestore, l'accesso e il transito alle imbarcazioni per la pesca dei molluschi bivalvi, turbo-soffianti, nella sola zona D, per il tempo strettamente necessario all'attraversamento dell'area marina protetta senza alcuna possibilità di sosta o rallentamento e sempre e comunque con la draga fuori dall'acqua.
5. L'ancoraggio degli attrezzi e delle unità da pesca è consentito esclusivamente nell'esercizio delle attività di prelievo.
6. Il soggetto gestore, ai fini delle attività di controllo e monitoraggio, fornisce ai soggetti autorizzati, appositi contrassegni autorizzativi propri dell'area marina protetta, non confondibili né imitabili, da apporre ai segnalamenti marittimi degli attrezzi da pesca già previsti ai sensi della normativa vigente.
7. Non è consentito lo scarico a mare di acque non depurate provenienti da sentine o da altri impianti dell'unità da pesca e di qualsiasi sostanza tossica o inquinante, nonché il rilascio di rifiuti solidi o liquidi.
8. Ai fini del rilascio dell'autorizzazione, di durata annuale e rinnovabile, alla piccola pesca artigianale, i soggetti legittimati devono presentare richiesta presso il soggetto gestore entro il 31 gennaio di ogni anno, e contestualmente fornire una formale dichiarazione di presa visione del decreto di istituzione dell'area marina protetta, del regolamento di disciplina, del presente regolamento e di eventuali disciplinari provvisori annuali.
9. I soggetti autorizzati alle attività di piccola pesca artigianale devono comunicare annualmente, su apposito modulo predisposto dal soggetto gestore, i periodi di pesca, i dati sulle catture, gli



14/11/2016
Bozza Regolamento Esecuzione e
Organizzazione in attesa di approvazione

attrezzi utilizzati e le modalità di pesca all'interno dell'area marina protetta ai fini del monitoraggio. Tali comunicazioni vengono riportate su un apposito registro tenuto dal soggetto gestore, delle cui annotazioni viene rilasciata copia ai soggetti stessi.

10. Al fine di consentire il ricambio generazionale tra gli operatori della pesca, nel caso di cessazione delle attività di pesca da parte di soggetti autorizzati dal soggetto gestore, il diritto all'autorizzazione, anche in deroga al precedente comma 3, è trasferibile ad altro soggetto, purché rientrante nei termini di cui al precedente comma 3, e nei limiti dello sforzo di pesca dell'operatore che cessa l'attività.
11. A fronte di particolari esigenze di tutela ambientale, sulla base degli esiti del monitoraggio dell'area marina protetta, il soggetto gestore si riserva il diritto, con successivo provvedimento, sentita la Commissione di riserva, di disciplinare ulteriormente le modalità di prelievo delle risorse ittiche, indicando in particolare:
 - a) caratteristiche e quantità degli attrezzi da pesca utilizzabili per ogni unità da pesca;
 - b) calendario delle attività di pesca comprendente giornate ed orari per particolari attività;
 - c) misure minime di cattura delle specie alieutiche commerciali e non;
 - d) misure di tutela in riferimento a particolari specie minacciate o a rischio.
12. In relazione alle esigenze di tutela ambientale sottese al provvedimento istitutivo, il soggetto gestore può, con successivo provvedimento, stabilire il divieto di accesso a determinate aree e per specifici periodi alle unità da pesca adibite alle attività di pesca professionale.

Articolo 26 - Disciplina dell'attività di pescaturismo

1. Sono consentite le attività di pescaturismo, con gli attrezzi e le modalità stabilite per la pesca professionale, riservate ai soggetti legittimati alla piccola pesca artigianale di cui al precedente articolo, purché in possesso di idonea licenza all'esercizio della attività di pescaturismo.
2. Il rilascio dell'autorizzazione alle attività di pescaturismo e ittaturismo comporta l'obbligo di:
 - a) fornire al soggetto gestore informazioni relative ai servizi prestati, ai fini del monitoraggio dell'area marina protetta, tali informazioni andranno riportate su apposito registro vidimato dal soggetto gestore che dovrà essere tenuto aggiornato e consegnato alla scadenza dell'autorizzazione. La mancata consegna del registro debitamente compilato, comporterà il non rinnovo dell'autorizzazione all'attività di pescaturismo, per l'anno successivo;
 - b) fornire agli utenti l'apposito materiale informativo predisposto dal soggetto gestore;
 - c) esporre sull'unità da pesca i contrassegni autorizzativi rilasciati dal soggetto gestore da esibire durante l'esercizio della pesca;
 - d) fornire una formale dichiarazione di presa visione del decreto di istituzione dell'area marina protetta, del regolamento di disciplina, del presente regolamento e di eventuali disciplinari provvisori annuali.
3. Non è consentito l'uso improprio di impianti di diffusione della voce e di segnali acustici o sonori.
4. Non è consentita l'attività di pescaturismo in contemporanea con le attività di pesca professionale.

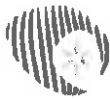


14/11/2016
Bozza Regolamento Esecuzione e
Organizzazione in attesa di approvazione

5. Non è consentito lo scarico a mare di acque non depurate provenienti da sentine o da altri impianti dell'unità da pesca e di qualsiasi sostanza tossica o inquinante, nonché il rilascio di rifiuti solidi o liquidi.
6. La richiesta di autorizzazione ad eseguire l'attività di pescaturismo deve indicare gli strumenti di pesca che si intendono adoperare.
7. Il soggetto gestore effettua il monitoraggio delle attività di pescaturismo al fine di garantire una gestione sostenibile della risorsa e adeguata, con successivo provvedimento, la relativa disciplina.

Articolo 27 - Disciplina dell'attività di pesca sportiva e ricreativa

1. Nell'area marina protetta non è consentita la pesca subacquea in apnea, né la detenzione e il trasporto di attrezzi ad essa adibiti.
2. Il transito con attrezzi adibiti alla pesca subacquea in apnea deve essere di volta in volta autorizzato dal soggetto gestore.
3. Nell'area marina protetta non sono consentite le gare di pesca sportiva.
4. Nell'area marina protetta non è consentita la pesca sportiva e ricreativa delle seguenti specie:
 - a) Cernia (tutte le specie)
 - b) Corvina (*Sciaena umbra*)
 - c) Ombrina (*Umbrina cirrosa*)
 - d) Aragosta rossa (*Palinurus elephas*)
 - e) Astice (*Homarus gammarus*)
 - f) Cicala (*Scyllarus arctus*)
 - g) Magnosa (*Scyllarides latus*)
 - h) Tonno rosso (*Thunnus thynnus*)
 - i) Triglie di scoglio (*Mullus surmuletus*)
 - j) Cheppia (*Alosa fallax*)
 - k) Anguilla (*Anguilla anguilla*)
 - l) Pesce spada (*Xiphias gladius*)
5. Nell'area marina protetta, non sono in ogni caso consentiti:
 - a) la tecnica del "vertical jigging" e attrezzi similari;
 - b) la pesca alla traina di profondità, con affondatore, con lenze di tipo "monel", piombo guardiano;
 - c) l'utilizzo di palangari, coffe, filaccioni e nasse, draghe meccanizzate, reti trainanti, reti da circuizione, ciancioli, reti da imbroglio tirate da natanti, reti da fondo combinate;
 - d) l'utilizzo di esche alloctone, non di origine mediterranea (verme coreano, giapponese e similari e qualunque esca commerciale non certificata al riguardo);
 - e) l'uso della tecnica di pasturazione;
 - f) l'uso di fonti luminose;



14/11/2016

Bozza Regolamento Esecuzione e
Organizzazione in attesa di approvazione

- g) la pesca con rastrelli e con mezzi elettromeccanici e/o idraulici di qualunque genere o dimensione;
- h) la pesca nel raggio di 100 metri di distanza nel caso di ormeggio di unità da diporto e ormeggiata per immersioni subacquee;
- i) la pesca nel raggio di 500 metri da unità in attività di pesca artigianale professionale.
6. Nel caso di catture accidentali di prede sotto misura o la cui cattura è vietata è obbligo rilasciarle immediatamente in acqua con la massima cautela, annotando l'eventuale cattura.
7. Nella zona B è consentita la pesca ricreativa previa autorizzazione del soggetto gestore, ai soggetti residenti nei comuni di Pineto e Silvi alla data di istituzione dell'area marina protetta, con le seguenti modalità e prescrizioni:
- a) tramite utilizzo di ami senza ardiglione e con rilascio del pescato;
 - b) da riva con non più di 2 (due) canne fisse o da lancio, con non più di 2 (due) ami per canna;
 - c) da natante con non più di 2 (due) canne, con non più di 2 (due) ami per canna e bolentino con non più di 2 (due) ami;
 - d) da unità da diporto, è consentito utilizzare per persona un massimo di 1 canna o lenza con un massimo di 2 (due) ami per ciascuno strumento; sull'imbarcazione è consentito complessivamente l'utilizzo di un numero massimo di 3 (tre) canne o lenze;
 - e) la pesca è consentita dall'alba al tramonto;
 - f) i ragazzi di età inferiore ai 12 (dodici) anni possono pescare solo se accompagnati da un adulto con regolare autorizzazione.
8. Nella zona C è consentita la pesca ricreativa, previa autorizzazione del soggetto gestore, per i soggetti residenti nei comuni ricadenti nell'area marina protetta con attrezzi e modalità di cui al precedente comma 7 e inoltre con nasse o cestini in numero massimo di uno per persona per un massimo di due per imbarcazione, sempre con matricola dell'autorizzazione riportata sul segnale.
9. Nella zona C è consentita la pesca ricreativa, previa autorizzazione del soggetto gestore, anche per i soggetti non residenti nei comuni ricadenti nell'area marina protetta con attrezzi e modalità di cui al precedente comma 7.
10. Nella zona C è consentita la pesca ricreativa oltre alle modalità espresse ai commi 7, 8 e 9, per le sottozone individuate nell'articolo 14, comma 3, e con le seguenti modalità:
- a) Zona C1: pesca ricreativa con il solo rilascio degli animali appena catturati;
 - b) Zona C2 e C3: pesca ricreativa con possibilità di trattenimento degli animali appena catturati, per un prelievo massimo cumulativo giornaliero fino a 3(tre)Kg per pescatore e fino ad un massimo di 5(cinque)Kg per imbarcazione, salvo il caso di singolo esemplare di peso superiore.
11. Nella zona D la pesca ricreativa è consentita, previa autorizzazione del soggetto gestore, oltre che con gli attrezzi consentiti in zona B e C, anche con bolentino, con canna e mulinello con non più di 3 (tre) ami rispettando il limite di uno strumento di cattura a persona per un massimo di due per ogni barca.
12. La distanza tra le barche che svolgono attività di pesca ricreativa non deve essere minore di 50 (cinquanta) metri.



14/11/2016
Bozza Regolamento Esecuzione e
Organizzazione in attesa di approvazione

13. Il transito di unità da diporto nell'area marina protetta con attrezzi da pesca sportiva e quantitativi di pescato diversi o superiori dai limiti stabiliti dal presente regolamento, deve essere preventivamente autorizzato dal soggetto gestore.
14. Ai fini del rilascio dell'autorizzazione alle attività di pesca ricreativa nell'area marina protetta, i soggetti richiedenti devono:
- indicare gli strumenti di pesca che si intende adoperare;
 - versare al soggetto gestore un corrispettivo a titolo di diritto di segreteria e rimborso spese, secondo le modalità di cui al successivo articolo 34;
 - riportare le catture e le giornate di pesca effettuate, su un apposito libretto vidimato dal soggetto gestore e rilasciato contestualmente all'autorizzazione, che deve essere esibito a richiesta degli organi preposti alla sorveglianza e restituito al soggetto gestore, ai fini del monitoraggio della risorsa, entro il 30 novembre di ogni anno. La mancata consegna del registro comporta l'immediata sospensione dell'autorizzazione per un mese; trascorso tale periodo, in mancanza della consegna del registro compilato, l'autorizzazione sarà revocata in via definitiva;
 - rilasciare al soggetto gestore formale dichiarazione di presa visione del decreto di istituzione dell'area marina protetta, del regolamento di disciplina, del presente regolamento e di eventuali disciplinari provvisori annuali.
15. Il soggetto gestore rilascia le autorizzazioni per le attività di pesca ricreativa anche in base a criteri di contingentamento che potranno privilegiare i residenti nei comuni ricadenti nell'area marina protetta.
16. Il rilascio dell'autorizzazione alla pesca sportiva e ricreativa comporta l'obbligo di:
- esporre i contrassegni autorizzativi rilasciati dal soggetto gestore, durante l'esercizio dell'attività di pesca sportiva e da esporre sull'unità da diporto;
 - esibire l'autorizzazione in caso di controllo ai corpi predisposti alla sorveglianza.
17. Le unità da diporto a supporto della pesca sportiva e ricreativa, devono osservare le disposizioni per la navigazione da diporto di cui al precedente articolo 20.
18. È fatto divieto di vendere o cedere, a qualsiasi titolo, il pescato ad attività di ristorazione o commerciali pena ritiro dell'autorizzazione per tre anni, oltre alle sanzioni previste dall'articolo 38 del presente regolamento e dalle altre norme in vigore.
19. Al fine di determinare la capacità di carico dell'area marina protetta, in relazione alle esigenze di tutela ambientale sottese al provvedimento istitutivo, il soggetto gestore effettua il monitoraggio delle attività di prelievo e adegua, con successivi autonomi provvedimenti, sentita la Commissione di riserva, la disciplina della pesca sportiva, indicando in particolare:
- caratteristiche e quantità degli attrezzi da pesca sportiva utilizzabili;
 - calendario delle attività di pesca comprendente giornate ed orari per particolari attività;
 - misure minime di cattura per le varie specie;
 - misure di tutela in riferimento a particolari specie minacciate o a rischio.



14/11/2016
Bozza Regolamento Esecuzione e
Organizzazione in attesa di approvazione

Articolo 28 - Disciplina del trasporto passeggeri e delle visite guidate

1. Nell'area marina protetta la navigazione alle unità nautiche, adibite al trasporto passeggeri e alle visite guidate, non è consentita nelle zone destinate alla balneazione, come individuate dalle ordinanze dell'Autorità marittima competente, anche se non segnalate da gavitelli di delimitazione.
2. Nelle zone B, C e D è consentita, previa autorizzazione del soggetto gestore, l'accesso alle unità nautiche adibite al trasporto passeggeri e alle visite guidate, nel rispetto delle disposizioni per la navigazione da diporto di cui all'articolo 20.
3. L'ormeggio delle dette unità nautiche è consentito ai gavitelli singoli e contrassegnati dal soggetto gestore, posizionati compatibilmente con l'esigenza di tutela dei fondali.
4. Alle unità nautiche autorizzate al trasporto passeggeri e alle visite guidate non è consentito:
 - a) la pratica della pesca sportiva da parte dell'equipaggio e dei passeggeri;
 - b) lo scarico a mare di acque non depurate provenienti da sentine o da altri impianti e di qualsiasi sostanza tossica o inquinante, nonché il rilascio di rifiuti solidi o liquidi;
 - c) l'uso improprio di impianti di diffusione della voce e di segnali acustici o sonori, se non per fornire informazioni sugli itinerari, con volume sonoro strettamente indispensabile alla percezione degli stessi da parte dei passeggeri a bordo.
5. Le unità nautiche autorizzate alle attività di trasporto passeggeri e visite guidate sono tenute, al fine di agevolare la sorveglianza ed il controllo, ad esporre i contrassegni identificativi predisposti dal soggetto gestore.
6. Ai fini del rilascio dell'autorizzazione per lo svolgimento dell'attività di trasporto passeggeri e visite guidate, i richiedenti devono versare al soggetto gestore un corrispettivo a titolo di diritto di segreteria e rimborso spese, secondo le modalità indicate al successivo articolo 34, commisurato:
 - a) alla lunghezza fuori tutto dell'unità nautica;
 - b) alla durata del permesso.
7. Ai fini del rilascio dell'autorizzazione le unità nautiche impiegate devono essere in linea con i seguenti requisiti di ecocompatibilità:
 - a) motore conforme alla Direttiva 2003/44/CE relativamente alle emissioni gassose e acustiche (motori entro bordo conformi alla direttiva, motori fuoribordo elettrici, a 4 tempi benzina verde, o a 2 tempi ad iniezione diretta);
 - b) unità dotate di sistemi di prevenzione dello scarico e impianti che consentono di trasferire i rifiuti a terra conformi all'allegato II - punto 5.8 del decreto legislativo del 18 luglio 2005 n. 171, e successive modifiche concernente il codice della navigazione da diporto ed attuazione della Direttiva 2003/44/CE.
8. Non sono consentiti, durante il periodo di validità dell'autorizzazione, aumenti del numero di passeggeri imbarcabili o variazioni dei requisiti rispetto a quanto oggetto di autorizzazione.
9. Il rilascio dell'autorizzazione comporta l'obbligo di fornire al soggetto gestore informazioni relative ai servizi prestati, ai fini del monitoraggio dell'area marina protetta, nonché di fornire agli utenti il materiale informativo predisposto dal soggetto gestore.
10. Ai fini del rilascio delle autorizzazioni, i richiedenti devono presentare al soggetto gestore, la domanda di rilascio o di rinnovo corredata dai seguenti documenti:



14/11/2016
Bozza Regolamento Esecuzione e
Organizzazione in attesa di approvazione

- a) caratteristiche delle unità nautiche utilizzate per l'attività;
- b) titoli abilitativi professionali del personale imbarcato;
- c) attestazione dell'avvenuto versamento al soggetto gestore del corrispettivo a titolo di diritto di segreteria e rimborso spese, secondo le modalità indicate al successivo articolo 34;
- d) presentare copia della certificazione rilasciata dall'autorità competente, dalla quale risulti il numero massimo di passeggeri trasportabili;
- e) dichiarazione di presa visione del decreto di istituzione dell'area marina protetta, del regolamento di disciplina, del presente regolamento e di eventuali disciplinari provvisori annuali.
11. E' fatto obbligo agli armatori delle suddette unità di trasporto passeggeri di compilare giornalmente il registro, previamente vidimato dal soggetto gestore, con gli estremi dell'unità nautica, il numero complessivo dei passeggeri trasportati e le loro rispettive nazionalità. Il registro deve essere tenuto aggiornato ed esibito a richiesta all'autorità preposta al controllo o al personale del soggetto gestore.
12. Il registro deve essere consegnato al soggetto gestore entro il 30 novembre di ogni anno. I dati contenuti nei registri saranno utilizzati dal soggetto gestore per le finalità istituzionali. La mancata consegna del registro comporta l'immediata sospensione dell'autorizzazione per un mese; trascorso tale periodo, in mancanza della consegna del registro compilato, l'autorizzazione sarà revocata in via definitiva.
13. Al fine di contingentare i flussi turistici, in relazione alle esigenze di tutela ambientale sottese al provvedimento istitutivo, attraverso il monitoraggio effettuato, il soggetto gestore può stabilire, sentita la Commissione di riserva, con successivi provvedimenti:
- a) il numero massimo di unità nautiche autorizzabili;
- b) il numero massimo complessivo di passeggeri o visitatori giornalieri;
- c) i criteri e i requisiti richiesti relativi alle misure di premialità ambientale ai fini del rilascio delle autorizzazioni.
14. Ogni sostituzione delle unità autorizzate per il trasporto passeggeri e visite guidate deve essere tempestivamente comunicata al soggetto gestore e comporta il ritiro dell'autorizzazione; il soggetto gestore provvede ad effettuare apposita istruttoria per verificare la rispondenza della nuova unità nautica ai requisiti richiesti e a rilasciare eventuale nuova autorizzazione.
15. Non sono consentiti, durante il periodo di validità dell'autorizzazione, aumenti del numero di passeggeri imbarcabili o variazioni dei requisiti comunicati all'atto della richiesta.
16. Il soggetto gestore può disciplinare, con successivo provvedimento, sentita la Commissione di riserva e le Autorità competenti, gli accessi ai punti di approdo e la distribuzione degli spazi attinenti, anche attrezzando idonei corridoi di atterraggio.
17. È fatto obbligo di esporre e rendere fruibile, presso il luogo di imbarco dei passeggeri e a bordo delle unità nautiche, il decreto istitutivo dell'area marina protetta, il regolamento di disciplina, il presente regolamento nonché eventuali disciplinari provvisori annuali, al fine di consentire la consultazione da parte degli utenti.
18. In caso di avvistamento di animali in difficoltà non è consentito recuperare e/o manipolare gli animali, ma è fatto obbligo contattare immediatamente il personale dell'area marina protetta o gli organi istituzionali preposti alla tutela e salvaguardia della fauna selvatica.



14/11/2016

Bozza Regolamento Esecuzione e
Organizzazione in attesa di approvazione

TITOLO IV

DISCIPLINA DELLE AUTORIZZAZIONI ALLO SVOLGIMENTO DELLE ATTIVITÀ CONSENTITE

Articolo 29 - Oggetto ed ambito di applicazione

1. Il presente titolo disciplina i criteri e le procedure per il rilascio delle autorizzazioni allo svolgimento delle attività consentite nell'area marina protetta "Torre del Cerrano", come previste dal decreto istitutivo dell'area marina protetta.
2. Ogni provvedimento concessorio o autorizzatorio deve essere adottato con richiamo espresso al potere di sospensione o di revoca previsto dal presente regolamento.
3. Il titolare dell'autorizzazione è tenuto a conservare il titolo autorizzatorio rilasciatogli e a esibirlo, su mera richiesta, ai soggetti legalmente investiti del potere di vigilanza e/o controllo sulle attività svolte all'interno dell'area marina protetta.
4. Il soggetto gestore, a fronte di esigenze correlate alla tutela dell'ambiente marino, può sospendere temporaneamente e/o disciplinare in senso restrittivo le autorizzazioni per le attività consentite nell'area marina protetta.
5. Il soggetto gestore, per accertate esigenze di carattere eccezionale afferenti l'attività istituzionale, volte a far fronte a situazioni di emergenza, può rilasciare specifiche autorizzazioni, anche in deroga alle disposizioni del presente regolamento.

Articolo 30 - Domanda di autorizzazione

1. La domanda di autorizzazione è presentata al soggetto gestore sugli appositi moduli predisposti dallo stesso, disponibili presso gli uffici amministrativi o sul sito internet dell'area marina protetta.
2. La modulistica è predisposta a cura del soggetto gestore conformemente alle indicazioni sotto indicate. Tali indicazioni (dichiarazioni e documenti da allegare) sono riportate nei moduli a seconda dell'oggetto dell'autorizzazione.
3. Il rilascio dell'autorizzazione, ove previsto nei precedenti articoli, implica l'obbligo di esporre i relativi segni distintivi rilasciati dal soggetto gestore.
4. La domanda di autorizzazione deve precisare:
 - a) le generalità del richiedente;
 - b) l'oggetto;
 - c) la natura e la durata dell'attività, specificando la presunta data di inizio, per la quale l'autorizzazione è richiesta;
 - d) il possesso dei requisiti previsti dal presente regolamento per l'attività oggetto della domanda di autorizzazione.
 - e) la formula prescelta per il pagamento del corrispettivo per l'autorizzazione e i relativi diritti di segreteria.



14/11/2016
Bozza Regolamento Esecuzione e
Organizzazione in attesa di approvazione

5. Il soggetto gestore si riserva, a fronte di gravi esigenze correlate alla tutela ambientale, di sospendere temporaneamente e/o disciplinare in senso restrittivo le autorizzazioni per le attività consentite nell'area marina protetta.
6. È facoltà del soggetto gestore, per accertate esigenze di carattere eccezionale afferenti l'attività istituzionale, volte a far fronte a situazioni di emergenza, di rilasciare, anche in deroga alle disposizioni del presente regolamento, particolari autorizzazioni finalizzate allo scopo.

Articolo 31 - Documentazione da allegare

1. Alla domanda di autorizzazione deve essere allegata la documentazione atta a dimostrare il possesso dei requisiti previsti dal presente regolamento per l'attività oggetto della domanda di autorizzazione.
2. Alla domanda di autorizzazione deve essere allegata una formale dichiarazione di presa visione del decreto di istituzione dell'area marina protetta, del regolamento di disciplina, del presente regolamento e di eventuali disciplinari provvisori annuali.
3. Sono ammesse le dichiarazioni sostitutive di certificazioni previste dagli articoli 46 e 48 del decreto del Presidente della Repubblica 28 dicembre 2000, n. 445, e successive modifiche.

Articolo 32 - Procedura d'esame delle istanze di autorizzazione

1. Le istanze di autorizzazione, di cui al precedente articolo 30, sono esaminate dagli organi tecnici del soggetto gestore, alla luce delle informazioni fornite nell'istanza medesima e dei criteri di cui al successivo articolo 33.
2. L'istanza di autorizzazione è accolta o rigettata entro il termine massimo di 60 giorni dalla data di ricezione dell'istanza stessa, salvo diversa indicazione di cui al Titolo III.
3. Per tutte le richieste di autorizzazione avanzate da visitatori e non residenti relative ad attività chiaramente riconducibili a soggiorni turistici nell'area marina protetta, il soggetto gestore provvede ad evadere le richieste coerentemente alle esigenze di utilizzazione dell'autorizzazione richiesta.

Articolo 33 - Criteri di valutazione delle istanze di autorizzazione

1. Il soggetto gestore provvede a svolgere un'adeguata indagine conoscitiva che permetta di verificare le dichiarazioni effettuate all'atto delle richieste.
2. Il rilascio delle autorizzazioni per lo svolgimento delle attività consentite nelle zone B e C di cui ai precedenti articoli è effettuata dal soggetto gestore in base a regimi di premialità ambientale, turnazione, contingentamento e destagionalizzazione, definiti sulla base del monitoraggio dell'area marina protetta e delle conseguenti esigenze di tutela ambientale.
3. Nel rilascio delle autorizzazioni all'esercizio delle attività individuali di cui ai precedenti articoli, il soggetto gestore potrà privilegiare le richieste avanzate dai soggetti residenti nel comune ricadente nell'area marina protetta.
4. Nel rilascio delle autorizzazioni all'esercizio delle attività d'impresa, oltre quanto previsto nel comma 2, il soggetto gestore potrà privilegiare le richieste avanzate dai soggetti disponibili a



14/11/2016
Bozza Regolamento Esecuzione e
Organizzazione in attesa di approvazione

formalizzare il contenimento delle tariffe per i servizi erogati agli utenti, mediante apposite convenzioni.

5. Il soggetto gestore pubblicizza anche per via informatica i provvedimenti concernenti l'interdizione delle attività, nonché le procedure per il rilascio delle autorizzazioni delle attività consentite.
6. L'istanza di autorizzazione è rigettata previa espressa e circostanziata motivazione:
 - a) qualora l'attività di cui trattasi sia incompatibile con le finalità istitutive dell'area marina protetta;
 - b) in caso di accertata violazione delle disposizioni previste dalla normativa vigente di settore, dal decreto istitutivo, dal regolamento di disciplina delle attività consentite nell'area marina protetta e dal presente regolamento;
 - c) qualora emerga la necessità di contingentare i flussi turistici ed il carico antropico in ragione delle primarie finalità di tutela ambientale dell'area marina protetta.
7. L'eventuale rigetto dell'istanza di autorizzazione, così come l'interdizione totale dell'attività, è motivata dal soggetto gestore esplicitando le ragioni di tutela ambientale sottese al provvedimento di diniego.
8. Il provvedimento di autorizzazione verrà materialmente rilasciato previa verifica del regolare pagamento dei corrispettivi e dei diritti di segreteria di cui al successivo articolo 34.

Articolo 34 - Corrispettivi per le autorizzazioni e diritti di segreteria

1. I soggetti proponenti domanda di autorizzazione sono tenuti al versamento dei corrispettivi per il rilascio delle relative autorizzazioni ed i diritti di segreteria.
2. L'entità dei corrispettivi per le autorizzazioni e i diritti di segreteria sono stabiliti dal soggetto gestore con successivo provvedimento annuale, previamente autorizzato dal Ministero dell'ambiente e della tutela del territorio e del mare.
3. Il corrispettivo per il rilascio dell'autorizzazione per lo svolgimento di attività di ricerca scientifica è disposto su base *settimanale, mensile e annuale*.
4. Il corrispettivo per il rilascio dell'autorizzazione per lo svolgimento di riprese fotografiche, cinematografiche e televisive è disposto su base *giornaliera, settimanale, mensile e annuale*.
5. Il corrispettivo per il rilascio dell'autorizzazione per lo svolgimento delle immersioni subacquee nelle zone B e C e l'eventuale utilizzo dei gavitelli singoli predisposti a tale scopo, è disposto su base *giornaliera, settimanale, mensile e annuale*.
6. Il corrispettivo per il rilascio dell'autorizzazione ai centri di immersione per lo svolgimento di visite guidate subacquee è disposto su base *mensile e annuale*.
7. Il corrispettivo per il rilascio dell'autorizzazione per l'ormeggio è disposto su base *giornaliera, settimanale, mensile e annuale*. Per la gestione dei servizi di ormeggio e la riscossione sul posto dei corrispettivi per l'autorizzazione alla sosta, il soggetto gestore potrà avvalersi di società e soggetti terzi incaricati a tale scopo.
8. Il corrispettivo per il rilascio dell'autorizzazione per l'ancoraggio è disposto su base *settimanale, mensile e annuale*.



14/11/2016
Bozza Regolamento Esecuzione e
Organizzazione in attesa di approvazione

9. Il corrispettivo per il rilascio dell'autorizzazione per le attività di trasporto passeggeri e visite guidate è disposto su base *mensile e annuale*, in funzione del periodo di armamento e della portata passeggeri dell'unità nautica.
10. Il corrispettivo per il rilascio dell'autorizzazione per l'esercizio dell'attività di noleggio e locazione di unità da diporto è disposto su base *annuale*, in funzione del periodo di armamento e delle caratteristiche delle unità da diporto.
11. Il corrispettivo per il rilascio dell'autorizzazione per l'esercizio dell'attività di pesca sportiva è disposto su base *giornaliera, settimanale, mensile e annuale*, in funzione della tipologia di pesca.
12. Il corrispettivo per il rilascio dell'autorizzazione per l'esercizio dell'attività di *seawatching*, è disposto su base *giornaliera, settimanale, mensile e annuale*, in funzione della tipologia di pesca.
13. Il corrispettivo per il rilascio dell'autorizzazione per l'esercizio dell'attività di osservazione dei cetacei, è disposto su base *giornaliera, settimanale, mensile e annuale*, in funzione della tipologia di pesca.
14. Il richiedente è tenuto al pagamento dell'importo stabilito al momento del rilascio dell'autorizzazione.
15. I corrispettivi per il rilascio delle autorizzazioni di cui ai precedenti commi sono ridotti per i proprietari di unità nautiche in possesso di ulteriori requisiti di ecocompatibilità individuati con successivo provvedimento dal soggetto gestore.
16. I pagamenti dei corrispettivi per il rilascio delle autorizzazioni di cui al presente articolo possono essere effettuati con una delle seguenti modalità:
 - a) con versamento sul conto corrente postale intestato al soggetto gestore dell'area marina protetta "Torre del Cerrano", indicando in causale l'autorizzazione richiesta;
 - b) presso la sede o altri uffici a ciò designati dal soggetto gestore.

TITOLO V

DISPOSIZIONI FINALI

Articolo 35 - Monitoraggio e aggiornamento

1. Il soggetto gestore effettua un monitoraggio continuo delle condizioni ambientali e socio-economiche dell'area marina protetta e delle attività in essa consentite, secondo le direttive emanate dal Ministero dell'ambiente e della tutela del territorio e del mare e su tale base redige annualmente una relazione sullo stato dell'area marina protetta.
2. Ai fini del monitoraggio dell'ambiente marino, il soggetto gestore può avvalersi dei dati e delle informazioni rese disponibili attraverso il sito istituzionale del Ministero dell'ambiente e della tutela del territorio e del mare e derivanti dalle attività intraprese in attuazione delle normative poste a tutela dell'ambiente marino.
3. Il soggetto gestore, sulla base dei dati acquisiti con il monitoraggio previsto al comma 1, verifica, almeno ogni tre anni, l'adeguatezza delle disposizioni del decreto istitutivo e del regolamento di disciplina delle attività consentite nell'area marina protetta concernenti la delimitazione, le finalità istitutive, la zonazione e i regimi di tutela per le diverse zone, nonché le



14/11/2016

Bozza Regolamento Esecuzione e
Organizzazione in attesa di approvazione

discipline di dettaglio del presente regolamento, alle esigenze ambientali e socio-economiche dell'area marina protetta e, ove ritenuto opportuno, propone al Ministero dell'ambiente e della tutela del territorio e del mare l'aggiornamento del decreto istitutivo e/o del presente regolamento.

Articolo 36 - Sorveglianza

1. La sorveglianza è effettuata dalla Capitaneria di porto competente e dalle polizie degli enti locali delegati nella gestione dell'area, in coordinamento con il personale del soggetto gestore che svolge attività di servizio, controllo e informazione a terra e a mare.
2. Ai fini della sorveglianza il soggetto gestore può realizzare accordi e convenzioni con altri corpi di polizia dello Stato.

Articolo 37 - Pubblicità

1. Il presente regolamento alla sua entrata in vigore è affisso, insieme al decreto istitutivo e al regolamento di disciplina delle attività consentite nell'area marina protetta, nei locali delle sedi dell'area marina protetta, nonché nella sede legale del soggetto gestore.
2. Il soggetto gestore provvede a dare massima diffusione del presente regolamento, e di eventuali disciplinari provvisori annuali, presso gli uffici territoriali competenti della Capitaneria di Porto, dell'Autorità portuale, e presso i porti di sbarco ricadenti all'interno dell'area marina protetta.
3. Il soggetto gestore provvede all'inserimento dei testi ufficiali dei provvedimenti di cui al precedente comma sul sito web dell'area marina protetta.
4. Il soggetto gestore provvede alla diffusione di opuscoli informativi e di linee guida del presente regolamento di organizzazione e del decreto istitutivo dell'area marina protetta presso le sedi di enti e associazioni di promozione turistica aventi sede all'interno dell'area marina protetta, nonché presso soggetti a qualunque titolo interessati alla gestione e/o organizzazione del flusso turistico.
5. Il responsabile di ogni esercizio a carattere commerciale munito di concessione demaniale marittima ha l'obbligo di esporre copia dei suddetti provvedimenti in un luogo ben visibile agli utenti.

Articolo 38 - Sanzioni

1. Per la violazione delle disposizioni contenute nel decreto istitutivo dell'area marina protetta, nel regolamento di disciplina delle attività consentite e nel presente regolamento, salvo che il fatto sia disciplinato diversamente o costituisca reato, si applica l'articolo 30 della legge 6 dicembre 1991, n. 394, e successive modifiche.
2. Nel caso in cui l'accertata violazione delle disposizioni di cui al comma 1 comporti una modificazione dello stato dell'ambiente e dei luoghi, il soggetto gestore dispone l'immediata sospensione dell'attività lesiva ed ordina, in ogni caso, la riduzione in pristino o la ricostituzione di specie vegetali o animali a spese del trasgressore, con la responsabilità solidale del committente, del titolare dell'impresa e del direttore dei lavori in caso di costruzione e trasformazione di opere. In caso di inottemperanza al suddetto ordine, il soggetto gestore



14/11/2016

Bozza Regolamento Esecuzione e
Organizzazione in attesa di approvazione

provvede all'esecuzione in danno degli obbligati, secondo la procedura prevista dall'articolo 29 della legge 6 dicembre 1991, n. 394, e successive modifiche.

3. In caso di accertamento della violazione delle disposizioni previste dal decreto istitutivo dell'area marina protetta, dal regolamento di disciplina delle attività consentite e dal presente regolamento, compreso l'eventuale utilizzo improprio della documentazione autorizzativa, possono essere sospese o revocate le autorizzazioni rilasciate dal soggetto gestore, indipendentemente dall'applicazione delle sanzioni penali ed amministrative previste dalle norme vigenti.
4. Le autorità preposte alla sorveglianza dell'area marina protetta e gli altri corpi di polizia provvedono direttamente ad irrogare la relativa sanzione e immediatamente trasmettono copia al soggetto gestore, ai sensi della legge 24 novembre 1981, n. 689, e successive modifiche.
5. Il verbale attestante la violazione delle disposizioni di cui al comma 1, redatto dalle autorità preposte alla sorveglianza dell'area marina protetta e dagli altri corpi di polizia dello Stato presenti sul territorio, è immediatamente trasmesso al soggetto gestore, che provvede ad irrogare la relativa sanzione.
6. L'entità delle sanzioni amministrative pecuniarie per le violazioni di cui al comma 1 è determinata dal soggetto gestore con autonomo provvedimento, previamente autorizzato dal Ministero dell'ambiente e della tutela del territorio e del mare, entro i limiti di cui all'articolo 30 della legge 6 dicembre 1991, n. 394, e successive modifiche.
7. Gli introiti derivanti dall'applicazione delle sanzioni di cui al presente articolo saranno imputati al bilancio del soggetto gestore e destinati al finanziamento delle attività di gestione, coerentemente con le finalità istituzionali dell'area marina protetta.

Articolo 39 - Norme di rinvio

1. Per quanto non espressamente richiamato nel presente regolamento, si fa riferimento alle norme contenute nella legge 6 dicembre 1991, n. 394, e successive modifiche, nonché alle disposizioni contenute nel decreto istitutivo del 21 ottobre 2009 e nel regolamento di disciplina approvato con decreto del 28 luglio 2009, n. 218.